

*Cabinet du Premier Ministre*



*Secrétariat Exécutif*



# ETAT DES LIEUX DE LA SITUATION DES FRONTIERES TERRESTRES EN COTE D'IVOIRE

---

Une production du Secrétariat Exécutif de la  
Commission Nationale des Frontières de Côte d'Ivoire  
(CNFCI)

**Abidjan, Février 2020**

## TABLE DES MATIERES

TABLE DES MATIERES .....	2
LISTE DES FIGURES ET TABLEAUX .....	3
INTRODUCTION .....	4
1. PRESENTATION DE LA COTE D'IVOIRE .....	5
1.1. Situation géographique de la Côte d'Ivoire .....	5
1.2. Longueurs des frontières terrestres et maritime de la Côte d'Ivoire .....	5
1.3. Structuration de la population .....	6
1.3.1. Composition de la population selon les caractéristiques socioculturelles .....	7
1.3.1.1. Répartition de la population selon l'éthnie et la nationalité .....	7
1.3.1.1.1. Population nationale .....	7
1.3.1.1.2. Population étrangère .....	8
1.3.1.2. Composition selon la religion .....	10
1.3.1.3. Une délimitation du colon au mépris des barrières linguistiques .....	11
2. DIAGNOSTIC DE LA SITUATION AUX DIFFERENTES FRONTIERES .....	12
2.1. Les départements de Côte d'Ivoire situés aux frontières .....	12
2.2. Le nombre de villages ou campements aux différentes frontières .....	14
2.3. Situation de la matérialisation des frontières de la Côte d'Ivoire .....	15
2.4. Les activités transfrontalières .....	17
2.4.1. Activités transfrontalières avec le Ghana .....	17
2.4.2. Activités transfrontalières avec le Burkina Faso .....	18
2.4.3. Activités transfrontalières avec le Mali .....	18
2.4.4. Activités transfrontalières avec la Guinée .....	19
2.4.5. Activités transfrontalières avec le Libéria .....	19
2.5. Etat de la relation avec les populations et les autorités du pays voisin .....	20
2.5.1. Etat de la relation avec les populations et les autorités du Ghana .....	20
2.5.2. Etat de la relation avec les populations et les autorités le Burkina Faso .....	21
2.5.3. Etat de la relation avec les populations et les autorités le Mali .....	22
2.5.4. Etat de la relation avec les populations et les autorités la Guinée .....	23
2.5.5. Etat de la relation avec les populations et les autorités le Libéria .....	24
2.6. Identification des problèmes .....	25
2.7. Etat des infrastructures .....	28
2.8. Etat des points de passage officiels /poste de police frontaliers (PPF) .....	29
3. RECOMMANDATIONS .....	30
CONCLUSION .....	32
ANNEXE 1 : Ensemble des Postes de Police Frontaliers (PPF) de la Côte d'Ivoire mis à jour au 8 mai 2018 .....	33
ANNEXE 2 : Collecte des données de terrain de la Direction Générale de l'Administration du Territoire (DGAT) .....	39

## LISTE DES FIGURES ET TABLEAUX

### FIGURES

Figure 1: Les frontières de la Côte d'Ivoire.....	5
Figure 2: Longueur des frontières terrestres et maritime de la Côte d'Ivoire .....	6
Figure 3: Structuration de la population vivant en Côte d'Ivoire.....	6
Figure 4: Pyramides des âges par sexe de la population vivant en Côte d'Ivoire .....	7
Figure 5: Structuration de la population constituée de nationaux .....	8
Figure 6: Composition de la population des non nationaux .....	8
Figure 7: Statistiques sur la présence des ressortissants de la CEDEAO .....	9
Figure 8: Statistiques sur les ressortissants des pays limitrophes .....	9
Figure 9: Structuration de la population selon la religion.....	10
Figure 10: Les quatre grandes familles linguistiques de la Côte d'Ivoire et leur extension régionale..	11
Figure 11: Départements situés aux frontières.....	12
Figure 12: Localités faisant frontière avec deux pays limitrophes.....	13
Figure 13: Le nombre de villages ou campements aux différentes frontières .....	14
Figure 14: Nature des frontières avec les pays limitrophes.....	15
Figure 15: Types d'activités transfrontalières avec le Ghana.....	17
Figure 16: Types d'activités transfrontalières avec le Burkina Faso.....	18
Figure 17: Types d'activités transfrontalières avec le Mali .....	18
Figure 18: Types d'activités transfrontalières avec la Guinée.....	19
Figure 19: Types d'activités transfrontalières avec le Libéria .....	19
Figure 20: Statistiques sur l'état de la relation avec les populations et les autorités du Ghana .....	20
Figure 21: Etat de la relation avec les populations et les autorités du Ghana par département .....	20
Figure 22: Statistiques sur l'état de la relation avec les populations et les autorités du Burkina Faso	21
Figure 23: Etat de la relation avec les populations et les autorités du Burkina Faso par département	21
Figure 24: Statistiques sur l'état de la relation avec les populations et les autorités du Mali.....	22
Figure 25: Etat de la relation avec les populations et les autorités du Mali par département.....	23
Figure 26: Statistiques sur l'état de la relation avec les populations et les autorités de la Guinée.....	23
Figure 27: Etat de la relation avec les populations et les autorités du Guinée par département .....	23
Figure 28: Statistiques sur l'état de la relation avec les populations et les autorités du Liberia.....	24
Figure 29: Etat de la relation avec les populations et les autorités du Libéria par département.....	25
Figure 30: Répartition des points de passage officiels par pays limitrophe.....	29

### TABLEAUX

Tableau 1: Récapitulatif des zones à risque aux frontières.....	25
Tableau 2: Cartographie des infrastructures aux zones frontalières .....	28

## INTRODUCTION

L'Afrique de l'Ouest a été découpée en territoires coloniaux à la fin du XIX<sup>e</sup> siècle sans tenir compte des réalités ethniques, des contraintes culturo-religieuses et des différences climatiques entre le Sahara au nord et l'Atlantique au sud. Il en résulte aujourd'hui, dans des Etats qui ont hérité des frontières coloniales aux limites floues et bien souvent immatérialisées lors de leur indépendance. En l'absence de nations anciennes correspondant aux frontières actuelles, l'Etat ivoirien a décidé à travers le Décret N°2017-462 du 12 juillet 2017 de la mise en œuvre de la Commission Nationale des Frontières de Côte d'Ivoire en abrégé « CNFCI » avec pour mission d'assister le Gouvernement dans la conception, la définition et la mise en œuvre des politiques et stratégies nationales des frontières. Cette commission est notamment chargée de faire des propositions au Gouvernement Ivoirien en matière de délimitation, de matérialisation et de gestion des frontières.

Cette Commission ayant été mise en place, sur la base des données de terrain recueillies auprès de la Direction de l'Administration du Territoire (DGAT), un état des lieux sommaire de la situation aux différentes frontières de la Côte d'Ivoire, a été fait.

L'objectif général de ce présent document est de faire l'état des lieux de la situation aux frontières afin d'appuyer le Gouvernement dans l'atteinte de ses objectifs.

Spécifiquement, il s'agit de faire :

- ✓ identifier les frontières de la Côte d'Ivoire, la nature des différentes frontières ;
- ✓ identifier les principales activités transfrontalières ;
- ✓ évaluer la qualité de la relation des populations ivoiriennes frontalières avec d'une part les populations du pays voisin et d'autre avec les autorités du pays voisin ;
- ✓ recenser les infrastructures existantes dans les localités frontalières de la Côte d'Ivoire ;
- ✓ identifier les risques présents aux différentes frontières.

Le document qui s'appuie essentiellement sur la recherche documentaire est segmenté en trois grandes parties :

- la présentation de la Côte d'Ivoire ;
- le diagnostic de la situation aux différentes frontières ;
- les recommandations.

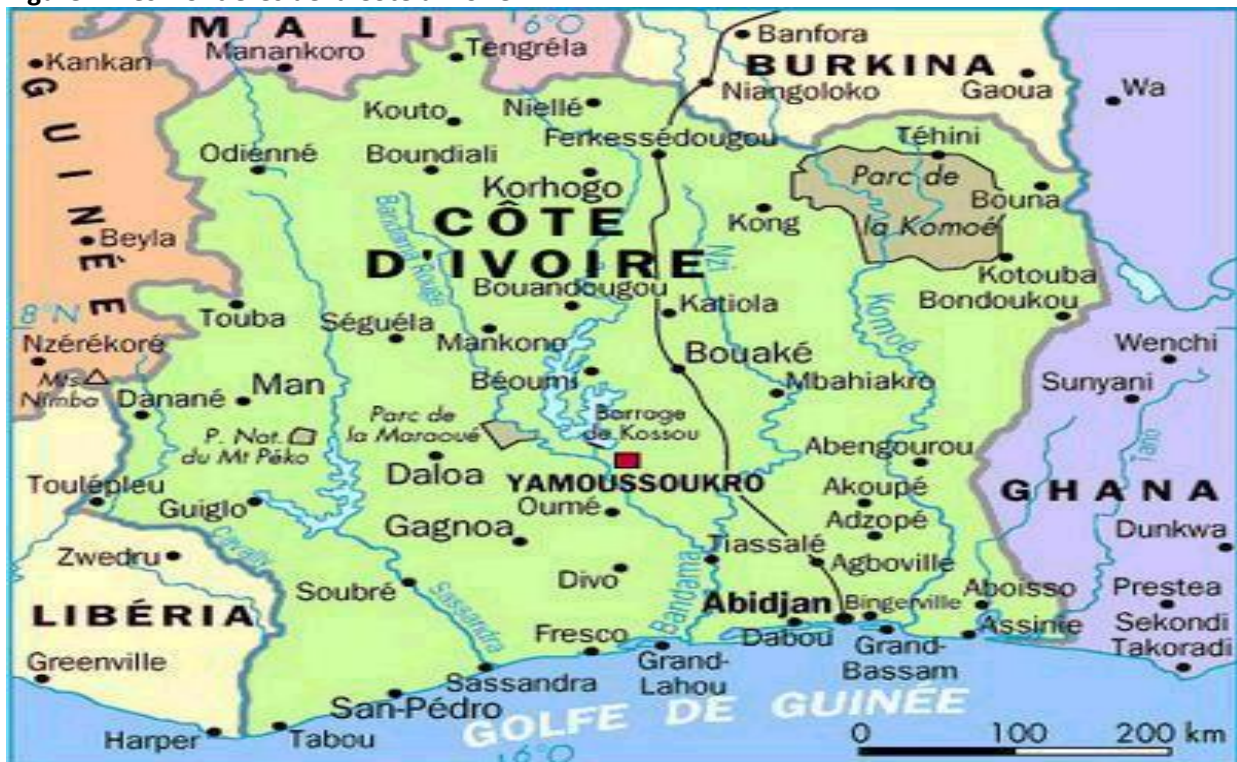
Sur cette base des informations contenues dans l'état des lieux sommaire, des axes stratégiques ont été dégagés.

## 1. PRESENTATION DE LA COTE D'IVOIRE

### 1.1. Situation géographique de la Côte d'Ivoire

Pays côtier de l'Afrique de l'Ouest situé dans l'hémisphère nord entre le tropique du cancer et l'Equateur, la République de Côte d'Ivoire s'étend sur une superficie de 322 462 km<sup>2</sup>.

Figure 1: Les frontières de la Côte d'Ivoire



Source : Atlas

La Côte d'Ivoire est limitée au sud-ouest par le Liberia, à l'ouest-nord-ouest par la Guinée, au nord-nord-ouest par le Mali, au nord-est par le Burkina Faso, à l'est par le Ghana, et est ouvert au sud sur le golfe de Guinée (océan Atlantique).

### 1.2. Longueurs des frontières terrestres et maritime de la Côte d'Ivoire

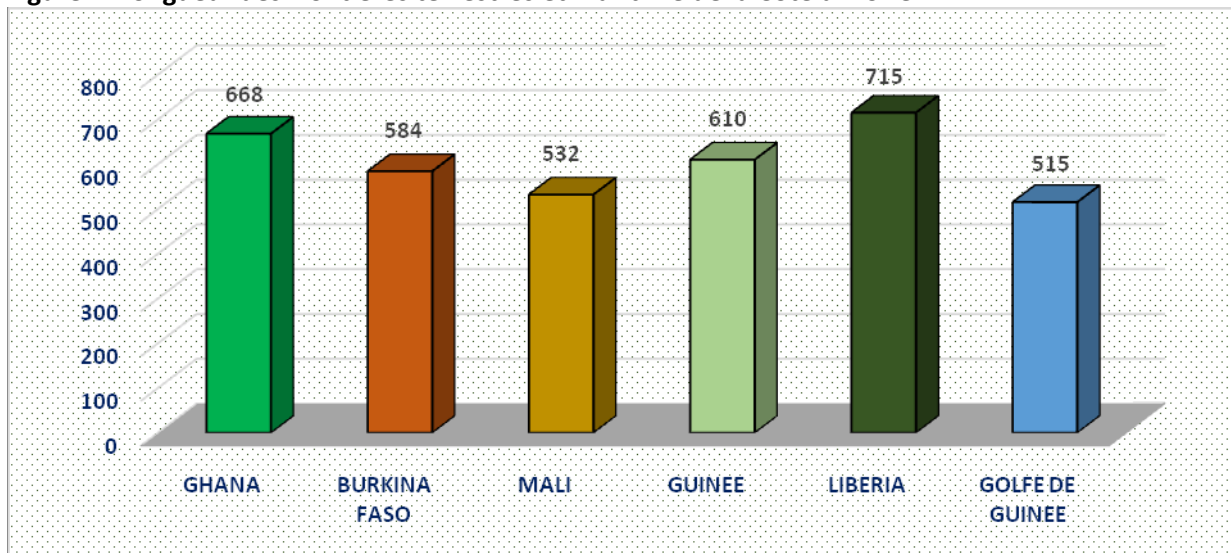
La Côte d'Ivoire partage au total 3109 km de frontières communes avec 5 pays:

- ✓ le Liberia : 715 km ;
- ✓ la Guinée : 610 km ;
- ✓ le Mali : 532 km ;
- ✓ le Burkina Faso : 584 km ;

✓ le Ghana : 668 km.

A côté de ces frontières maritimes, la République de Côte d'Ivoire dispose d'une façade maritime longue de 515 km soit 4 460 km<sup>2</sup> de mers.

**Figure 2: Longueur des frontières terrestres et maritime de la Côte d'Ivoire**



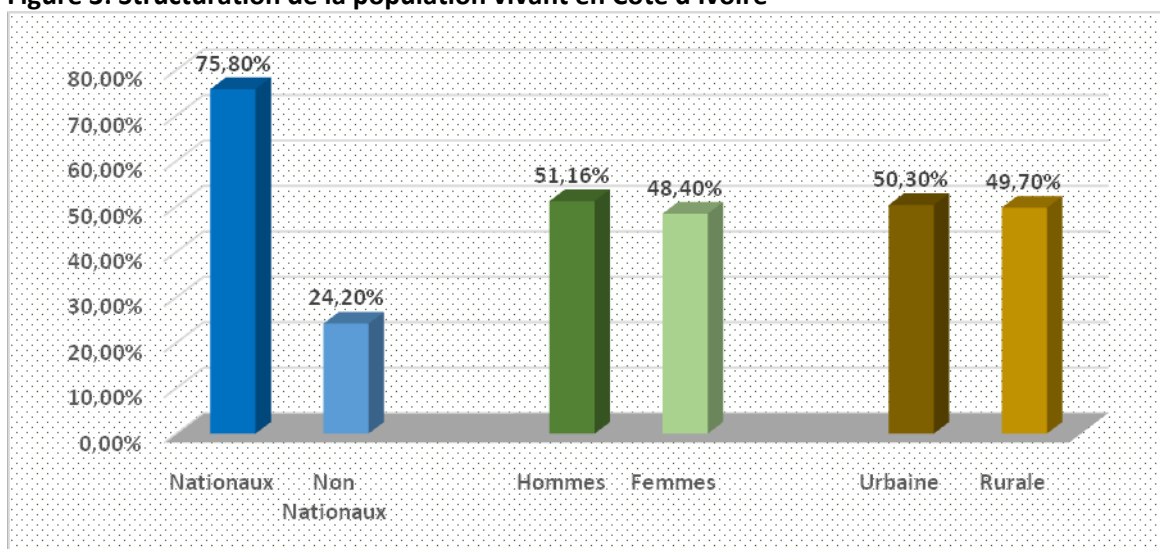
Source : CNFCI

### 1.3. Structuration de la population

Selon le Recensement Général de la Population et de l'Habitat (RGPH 2014), la population totale de la Côte d'Ivoire est évaluée à 22.671.331 habitants

En y appliquant Taux d'accroissement annuel moyen qui est 2,6%, cette population envoisinerait 25 .122. 709 habitants à la fin de l'année 2019.

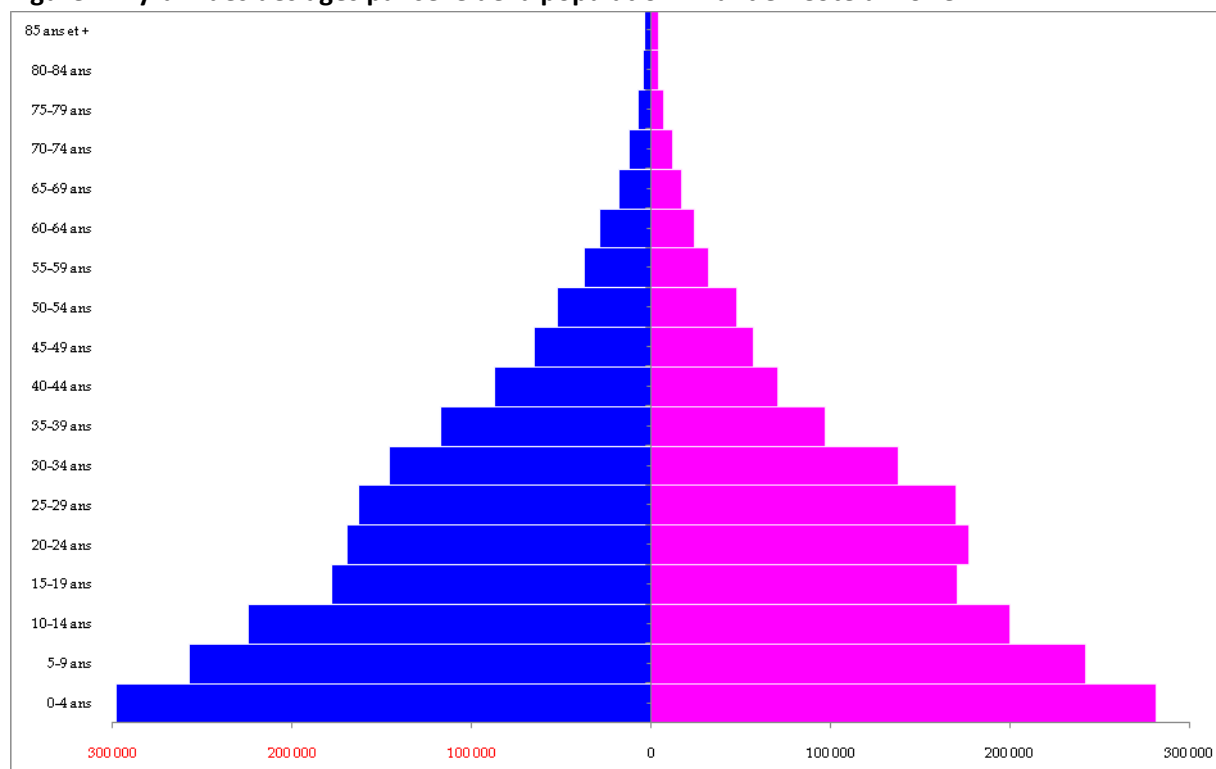
**Figure 3: Structuration de la population vivant en Côte d'Ivoire**



Source : CNFCI sur la base des données du RGPH 2014

Sur une population totale de 22.671.331 habitants, on dénombre 75,8% de nationaux et 24,2% de non nationaux ; 5,16% d'hommes et 48,40% de femmes. 50,30% de la population ivoirienne vit en zone urbaine contre 49,70% en zone rurale.

**Figure 4: Pyramides des âges par sexe de la population vivant en Côte d'Ivoire**



Source : INS, RGPH 2014

La pyramide des âges de la Côte d'Ivoire présente une base élargie qui se rétrécit progressivement vers le sommet. Elle présente ainsi toutes les caractéristiques des pyramides des pays en voie de développement avec une forte proportion des personnes à charge jeunes.

Une des particularités de cette pyramide est le renflement de sa partie médiane constituée des 15-39 ans, ce qui rompt la tendance de l'évolution en escalier de la pyramide des pays à population jeune. Le poids des personnes en âge de travailler devient de ce fait prépondérant dans la population.

### **1.3.1. Composition de la population selon les caractéristiques socioculturelles**

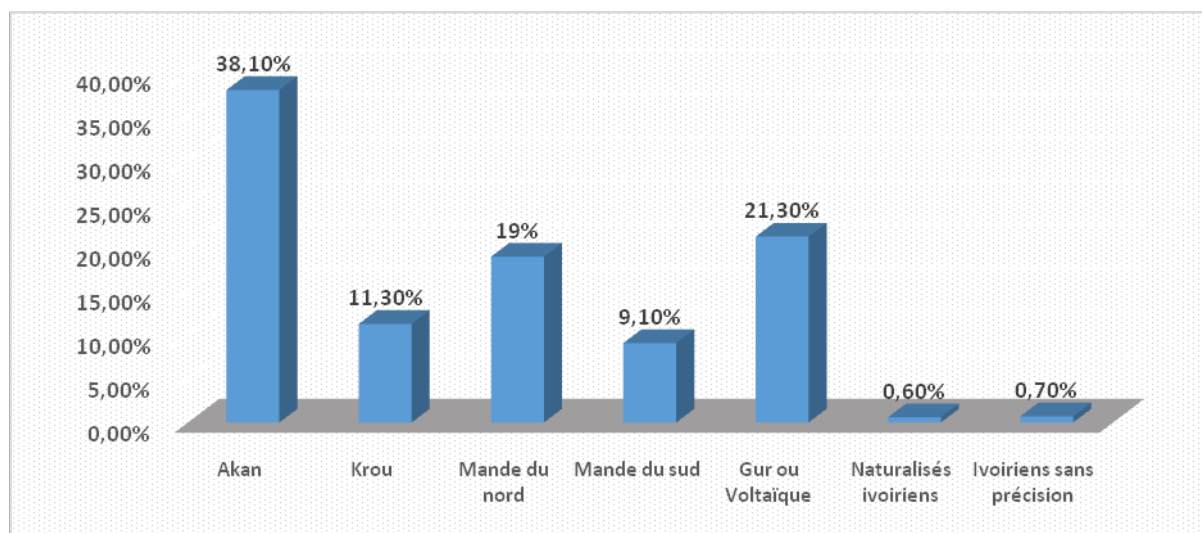
#### **1.3.1.1. Répartition de la population selon l'ethnie et la nationalité**

##### **1.3.1.1.1. Population nationale**

La répartition de la population indique une prédominance du groupe Akan, suivis des Gur/Voltaïques et des Mandé du Nord. Les poids démographiques représentent respectivement 38,1%, 21,3% et 19,0% de l'ensemble des nationaux. Les Krou et les Mandé

du Sud sont quant à eux respectivement à 11,3% et 9,1%. Les naturalisés tout comme les ivoiriens sans précision représentent chacun moins de 1% de la population ivoirienne.

**Figure 5: Structuration de la population constituée de nationaux**

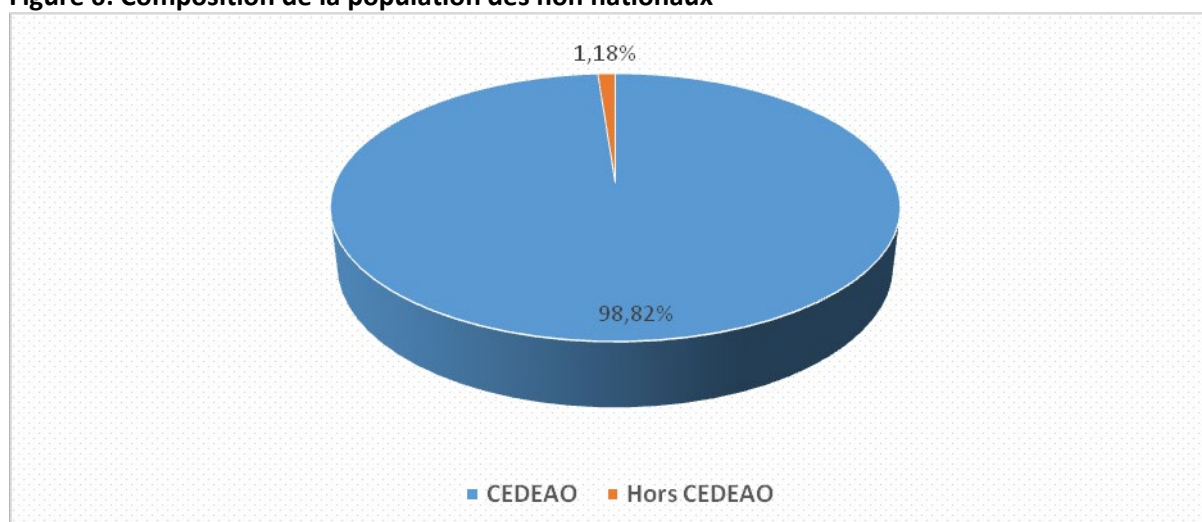


Source : INS, RGPH 2014

### 1.3.1.1.2. Population étrangère

Du RGPH-14, il ressort que la population étrangère est estimée à 5 490 222 personnes, soit environ 24,2% de la population vivant en Côte d'Ivoire.

**Figure 6: Composition de la population des non nationaux**



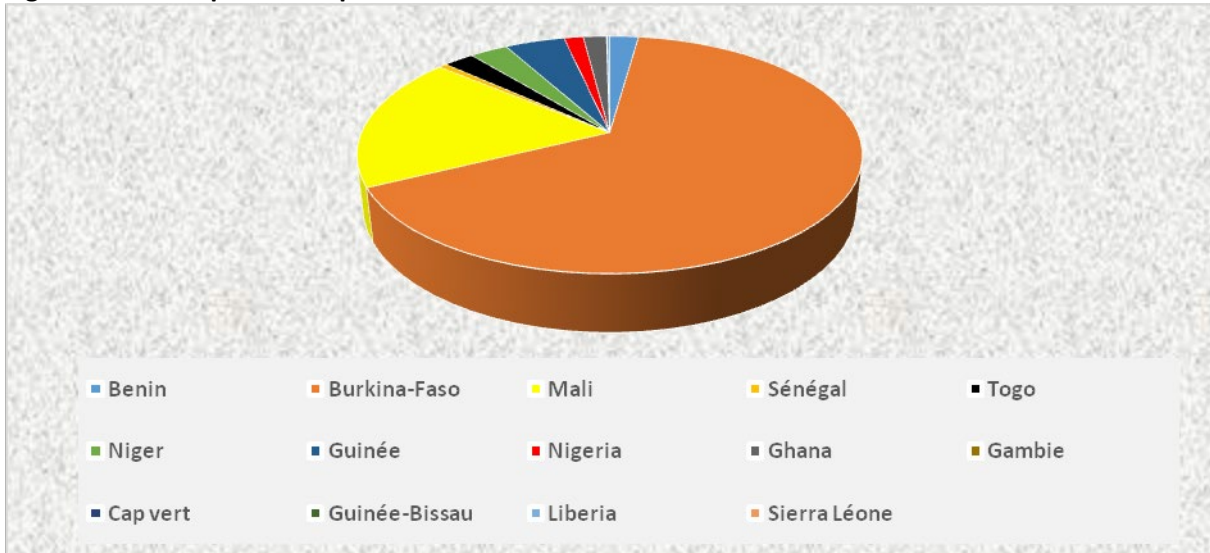
Source : INS, RGPH 2014

On peut noter le caractère composite de cette population, ce qui traduit l'ouverture du pays à l'extérieur. En effet, les pays de la sous-région ouest africaine (CEDEAO notamment) dont les



ressortissants sont les plus nombreux parmi les personnes d'origine étrangère sont tous représentés à des degrés divers. Ensemble, les pays de la CEDEAO pèsent 98,82% du total des non nationaux. Les ressortissants hors CEDEAO représentent 1,18% de la population vivant en Côte d'Ivoire. Les ressortissants des pays européens représentent 0,16% à côté de 0,025% d'américains et 0,26% d'asiatiques.

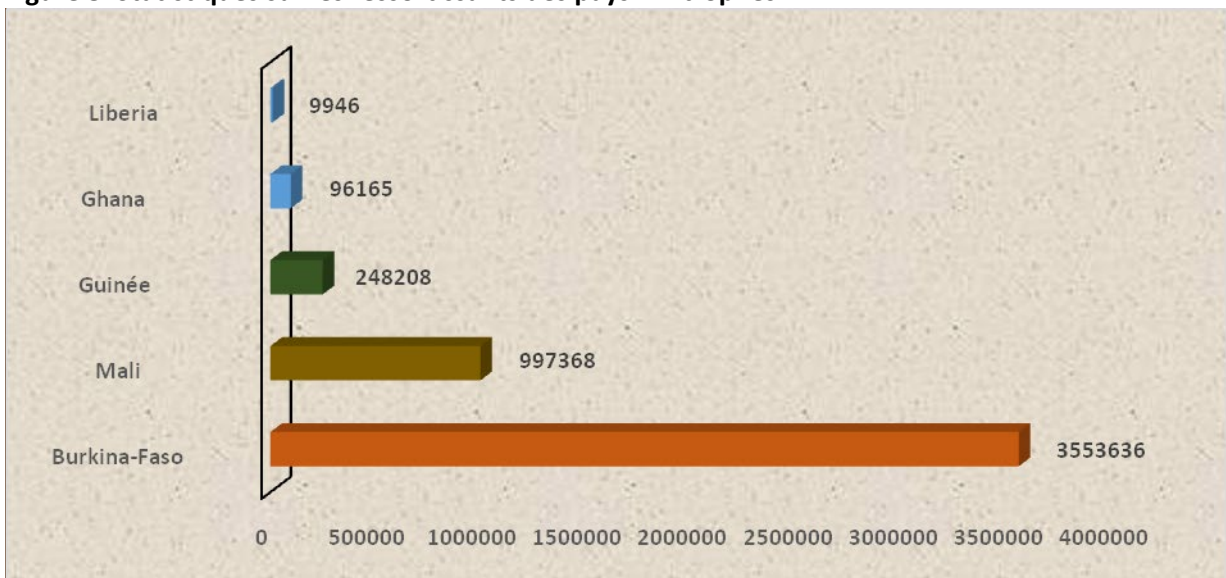
**Figure 7: Statistiques sur la présence des ressortissants de la CEDEAO**



Source : INS, RGPH 2014

Toutefois dans la population CEDEAO, les populations originaires du Burkina Faso (64,7%), du Mali (18,2%), de la Guinée (4,5%), viennent en tête.

**Figure 8: Statistiques sur les ressortissants des pays limitrophes**



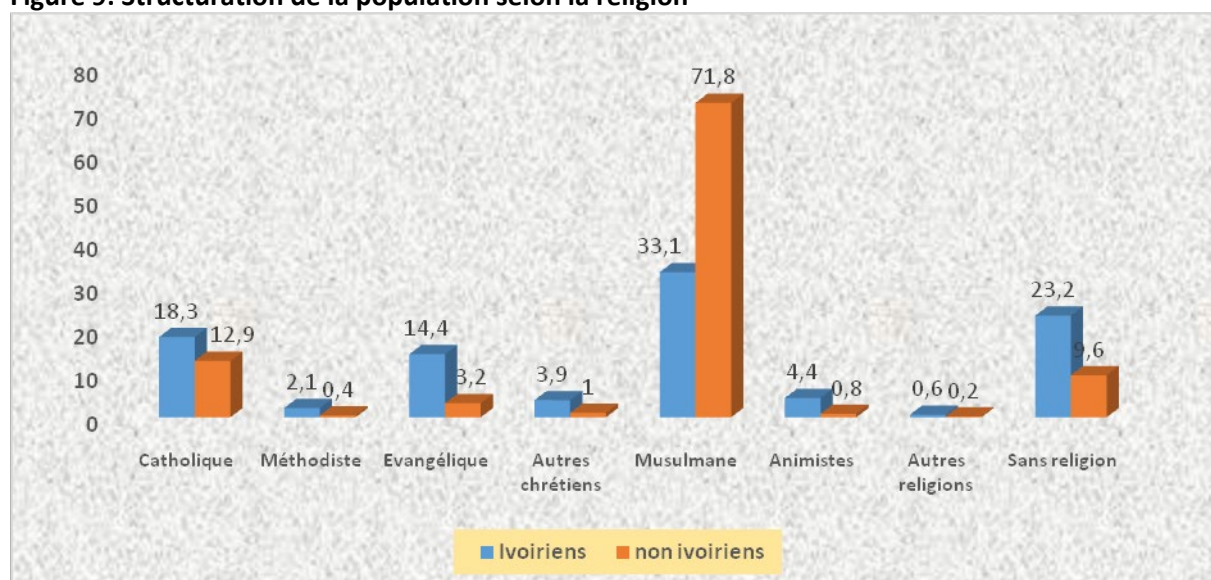
Source : INS, RGPH 2014

Les ressortissants des pays limitrophes de la Côte d'Ivoire sont estimés à 4905323, soit 90,41% de la population CEDEAO vivante en Côte d'Ivoire, soit 89,35% de la population étrangère en Côte d'Ivoire, soit 21,64% de la population totale vivant en Côte d'Ivoire.

### 1.3.1.2. Composition selon la religion

Le caractère composite de la population résidant sur le sol ivoirien se traduit également par sa diversité religieuse. Environ quatre personnes sur cinq (80%) pratiquent une religion quelconque à côté du dernier cinquième (20 %) qui n'en pratique aucune.

**Figure 9: Structuration de la population selon la religion**



Source : INS, RGPH 2014

Ceux qui pratiquent une religion se répartissent entre les différentes obédiences répertoriées et reconnues officiellement. Ainsi, on relève 33,5% de chrétiens, 42,4% de musulmans, 3,6% d'animistes et moins de 1% pour les autres religions.

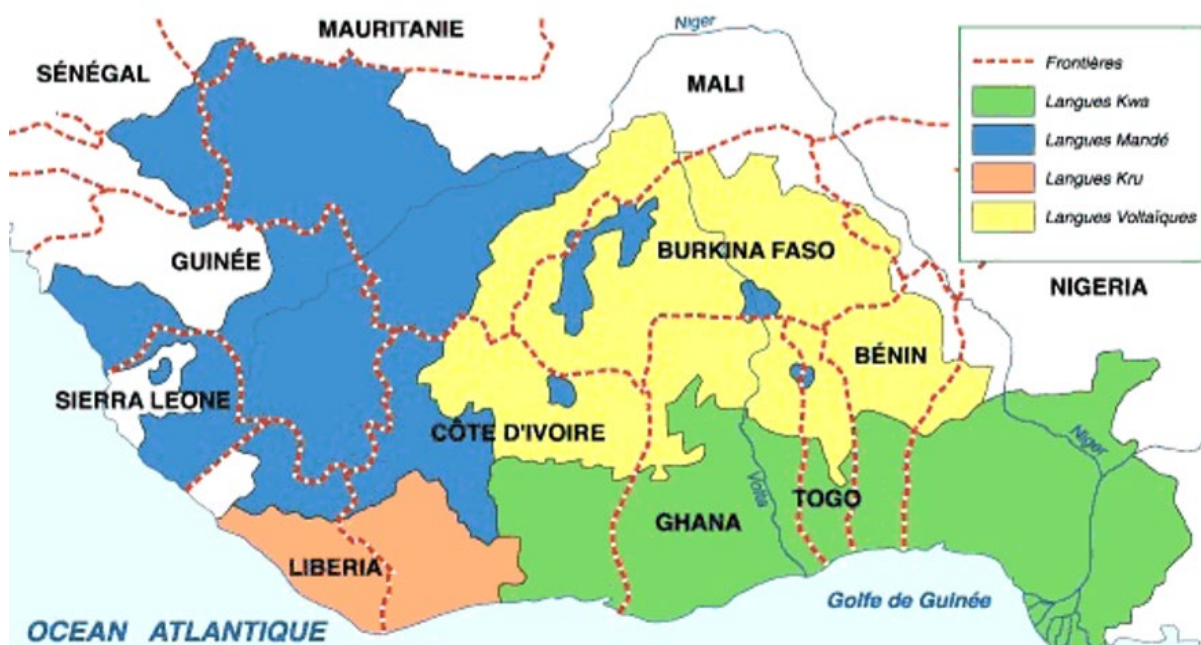
Il convient également de noter que ces proportions varient selon la nationalité. En effet, la population ivoirienne est en majorité chrétienne (38,7%). Parmi ceux-ci, les catholiques (18,3%) et les évangéliques (14,4%) sont les plus nombreux, les musulmans représentent 33,1%.

Au sein de la population étrangère, ce sont les musulmans (71,8%) qui prédominent à côté de 17,5% de chrétiens. On remarque ici l'influence des peuples sahéliens en majorité musulmans qui constituent l'essentiel de la population des immigrants en Côte d'Ivoire.

### 1.3.1.3. Une délimitation du colon au mépris des barrières linguistiques

Un premier constat marquant vient de l'observation des aires d'occupation des groupes culturels ivoiriens au-delà des frontières du pays. L'universitaire français Christian Bouquet a mis en évidence l'extension régionale des quatre grandes familles linguistiques présentes en Côte d'Ivoire.

Figure 10: Les quatre grandes familles linguistiques de la Côte d'Ivoire et leur extension régionale



Source : C. BOUQUET, « Afrique subsaharienne : territoires et conflits », Géo confluentes, juin 2007

Le groupe des Akan, implanté au sud-est de la Côte d'Ivoire et parlant la langue Kwa, s'étend tout au long du Golfe de Guinée, jusqu'au Nigeria. Au sud-ouest, le groupe Krou déborde largement sur la frontière libérienne. Le groupe Gur situé au nord-est de la Côte d'Ivoire occupe un vaste territoire couvrant plusieurs États de la région dont le Burkina Faso, le Bénin, le Togo et le Mali. Enfin, au nord-ouest, le groupe Mandé s'étend très largement sur plusieurs États ouest africains du Mali jusqu'au Sénégal.

Plusieurs facteurs sont susceptibles d'expliquer la dimension transnationale de la répartition des groupes culturels dans la région. Tout d'abord, les frontières des États ouest-africains ont été tracées durant la période coloniale et ne coïncident pas avec l'implantation des groupes culturels et la répartition des ressources sur les différents territoires.

Ces disparités sont particulièrement flagrantes entre les États sahéliens enclavés dans des écosystèmes fragiles et les États côtiers ouverts sur l'extérieur et disposant d'importantes ressources agricoles et énergétiques. Ensuite, les nombreux mouvements migratoires au sein de la région, qui résultent directement de la disparité des ressources entre les territoires, sont

une source majeure du brassage des populations. La Côte d'Ivoire, qui représente à elle seule 40% du PIB de l'espace de l'Union économique et monétaire ouest-africaine (UEMOA), est la plaque tournante des migrations ouest africaine. Elle est impliquée dans plus de 40% d'entre elles, à la fois comme pays de départ et surtout comme pays de destination. Enfin, le découpage étatique de la région selon de longues frontières extrêmement poreuses et donc difficiles à contrôler, a facilité le déplacement des populations à travers les États.

## 2. DIAGNOSTIC DE LA SITUATION AUX DIFFERENTES FRONTIERES

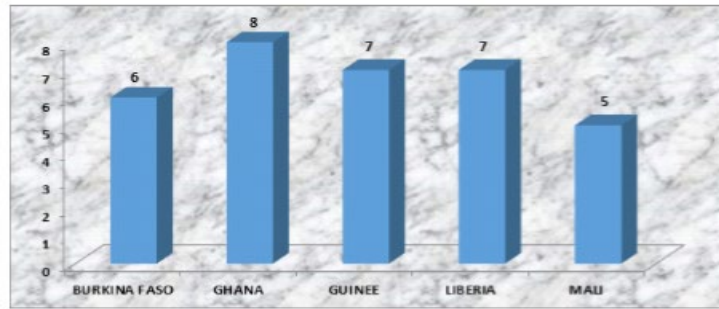
### 2.1. Les départements de Côte d'Ivoire situés aux frontières

Figure 11: Départements situés aux frontières



### Legende

- District Autonome
- Chef-lieu de Région
- Chef-lieu de Département
- Limite de région
- Limite de département
- Département aux frontières



Données de terrain de la DGAT

Huit (08) départements de la Côte d'Ivoire font frontières avec la Ghana. Ce sont principalement les départements d'Aboisso, Tiapoum, Abengourou, Agnibilekro, Koun-Fao, Transua, Bondoukou et Bouna.

Sept (07) départements de la Côte d'Ivoire font frontières avec la Guinée. Ce sont principalement les départements de Minignan, Gbeleban, Odienné, Koro, Ouaninou, Sipilou, et Danané.

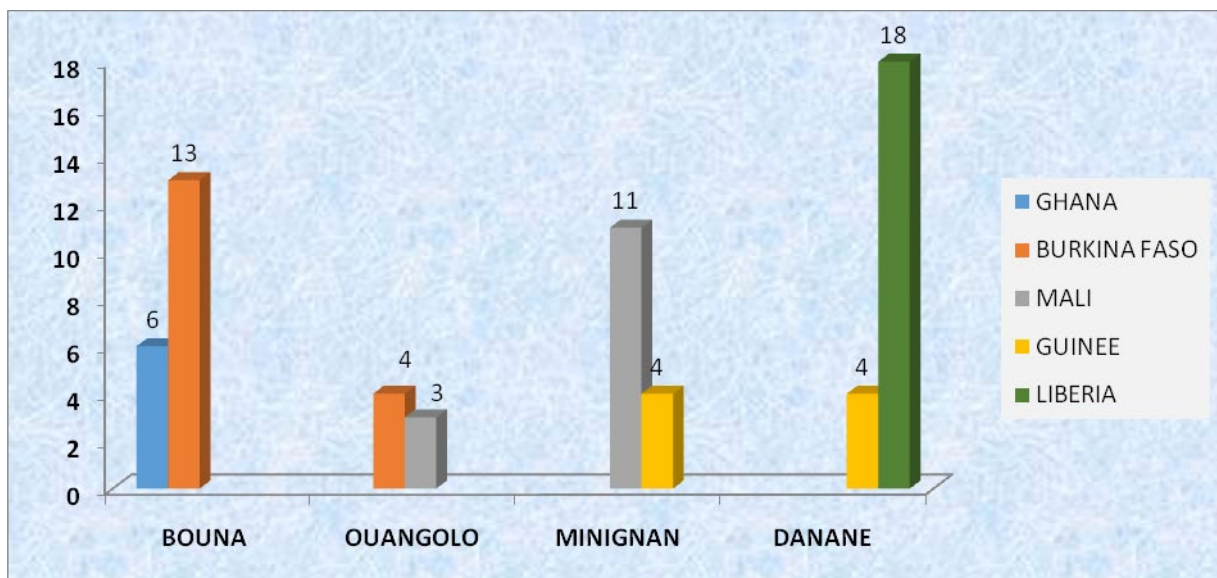
Sept (07) départements de la Côte d'Ivoire font frontières avec le Libéria. Ce sont principalement les départements de Danané, Zouan-Hounien, Toulepleu, Bloléquin, Guiglo, Taï et Tabou.

Six (06) départements de la Côte d'Ivoire font frontières avec le Burkina Faso. Ce sont principalement les départements de Bouna, Doropo, Tehini, Kong, Ferkéssédougou et Ouangolodougou.

Cinq (05) départements de la Côte d'Ivoire font frontières avec le Burkina Faso. Ce sont principalement les départements de Ouangolodougou, M'Bengué, Tengrela, Kaniasso et Minignan.

Il est à noter que les départements de Ferkéssédougou et de Guiglo ne disposent d'aucun village ou campement frontalier avec respectivement le Burkina Faso et le Libéria.

**Figure 12: Localités faisant frontière avec deux pays limitrophes**

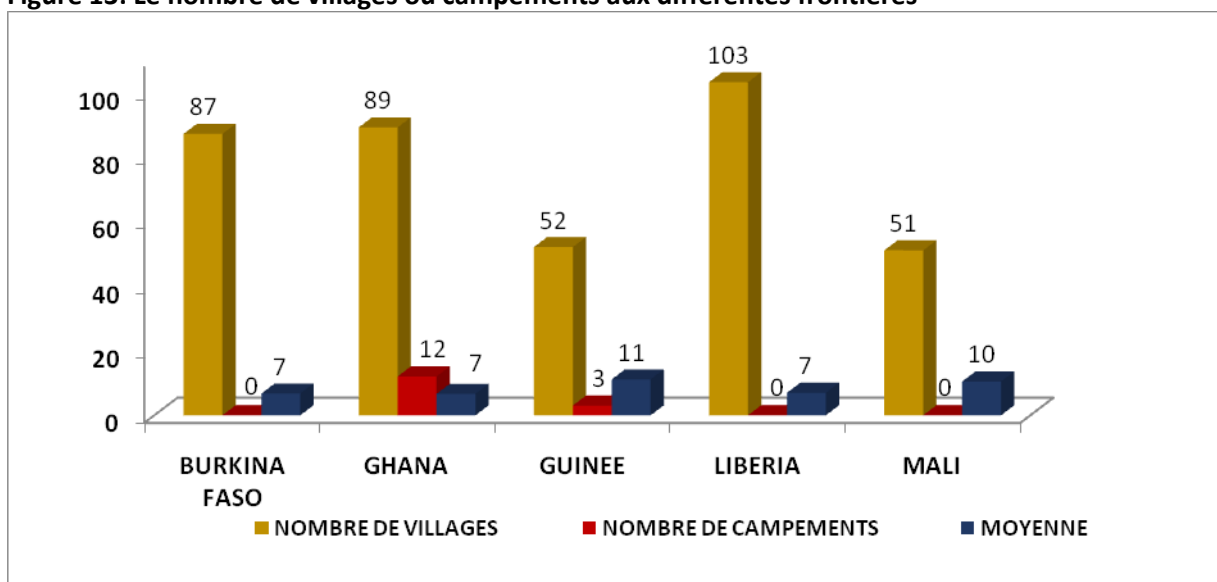


Source : Données de terrain de la DGAT

Certains départements se situent à cheval entre deux frontières. C'est notamment le cas de Bouna, Ouangolodougou, Minignan et Danané qui se situent respectivement entre à la frontière Ghana-Burkina Faso (dans une proportion de 6 contre 13 villages frontaliers), Burkina Faso-Mali (dans une proportion de 4 contre 3 villages frontaliers), Mali-Guinée (dans une proportion de 11 contre 4 villages frontaliers), et Guinée-Libéria (dans une proportion de 4 contre 18 villages frontaliers).

## 2.2. Le nombre de villages ou campements aux différentes frontières

Figure 13: Le nombre de villages ou campements aux différentes frontières



Source : Données de terrain de la DGAT

Au total, 382 villages et 15 campements sont dénombrés aux différentes frontières de la Côte d'Ivoire et sont repartis comme suit :

- 103 villages frontaliers avec le Libéria qui dispose de 715 km de frontière avec la Côte d'Ivoire, soit une moyenne d'un village chaque 7 km ;
- 89 villages et 12 campements frontaliers avec le Ghana qui dispose de 668 km de frontière avec la Côte d'Ivoire, soit une moyenne d'un village chaque 7 km ;
- 52 villages et 03 campements frontaliers avec la Guinée qui dispose de 610 km de frontière avec la Côte d'Ivoire, soit une moyenne d'un village chaque 11 km ;
- 87 villages frontaliers avec le Burkina Faso qui dispose de 584 km de frontière avec la Côte d'Ivoire, soit une moyenne d'un village chaque 7 km ;
- 51 villages frontaliers avec le Mali qui dispose de 532 km de frontière avec la Côte d'Ivoire, soit une moyenne d'un village chaque 10 km.

### **2.3. Situation de la matérialisation des frontières de la Côte d'Ivoire**

Les frontières peuvent matérialisées par :

- des bornes ;
- des plants de tecks ;
- des frontières naturelles (fleuve, lagune, forêt...);

Quand elles ne figurent pas dans les cas précités, elles sont considérées de non matérialisées.

Les frontières peuvent matérialisées par :

- des bornes ;
- des plants de tecks ;
- des frontières naturelles (fleuve, lagune, forêt...);

Quand elles ne figurent pas dans les cas précités, elles sont considérées de non matérialisées.

#### **Figure 14: Nature des frontières avec les pays limitrophes**



**Legende**

- District Autonome
- Chef-lieu de Région
- Chef-lieu de Département
- Fluviale
- Lagunaire
- Terrestre matérialisée par des bornes
- Terrestre matérialisée par des plants de tecks
- Terrestre non matérialisée

Source : Données de terrain de la DGAT

Dans l'ensemble avec le Ghana, les frontières restent matérialisées par des frontières naturelles fluviales majoritairement. On note également que certaines localités frontalières disposent de frontières terrestres matérialisées par des bornes ou des plants de tecks. En dépit de ce constat, force est de reconnaître que les frontières sont non matérialisées dans d'autres localités notamment d'Aboisso, d'Abengourou et Koun-Fao.



Les seules frontières physiques avec le Burkina Faso sont d'ordre fluvial à Ouangolodougou et dans certaines localités de Kong et Tehini. Les autres localités sont toutes dépourvues de frontières matérialisées.

Avec le Mali, les frontières restent matérialisées par des frontières naturelles fluviales majoritairement. Tengrela enregistre frontière terrestre matérialisée par des bornes.

Pour le reste, la majeure partie des frontières avec le Mali est terrestre et non matérialisée. La frontière avec la Guinée est jalonnée de frontière fluviale et de frontière terrestre non matérialisée.


A l'instar de la Guinée, la frontière avec le Libéria est jalonnée de frontières fluviales et de frontières terrestres non matérialisées. Seules les localités de Tabou et Zouan-Hounien disposent exclusivement de frontières fluviales.

Il est ressort que les frontières ivoiriennes restent dans une très grande proportion non matérialisée. Cette situation constitue de véritables risques d'insécurité en raison de la forte porosité des frontières avec les pays limitrophes notamment du Nord et de l'Ouest.

## 2.4. Les activités transfrontalières

### 2.4.1. Activités transfrontalières avec le Ghana

Figure 15: Types d'activités transfrontalières avec le Ghana

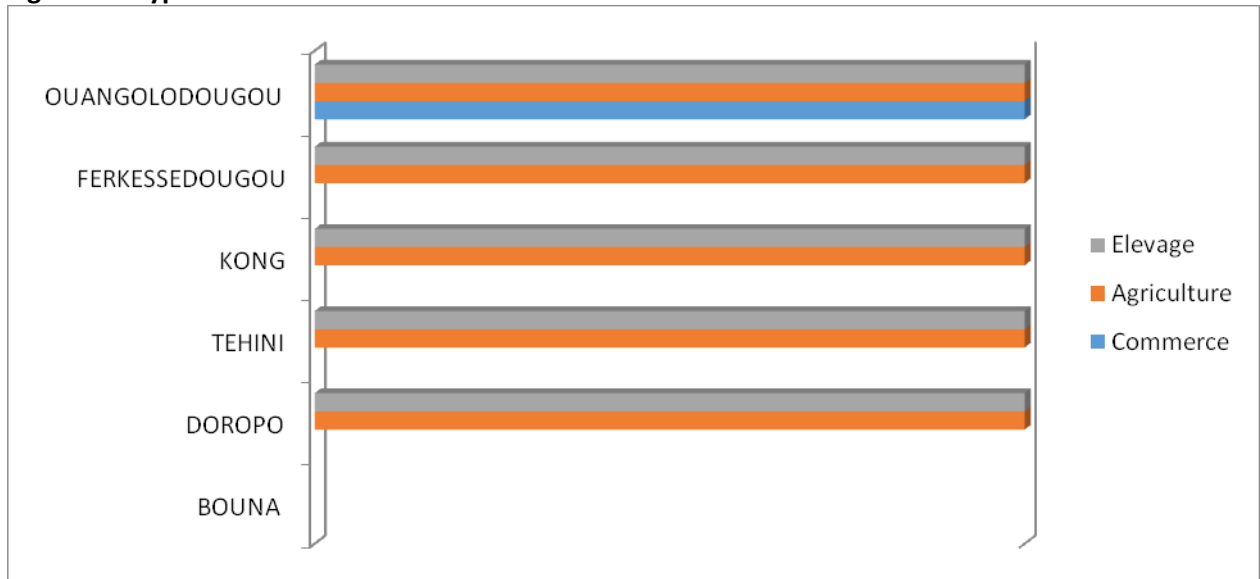


Source : Données de terrain de la DGAT

Avec le Ghana, à l'exception d'Aboisso, l'agriculture occupe une place de choix dans les activités transfrontalières. Ce secteur est suivi du transport et de commerce. La pêche reste cantonnée au sud dans les localités de Tiapoum et d'Aboisso pendant l'élevage occupe une place de choix à Bouna.

### 2.4.2. Activités transfrontalières avec le Burkina Faso

Figure 16: Types d'activités transfrontalières avec le Burkina Faso

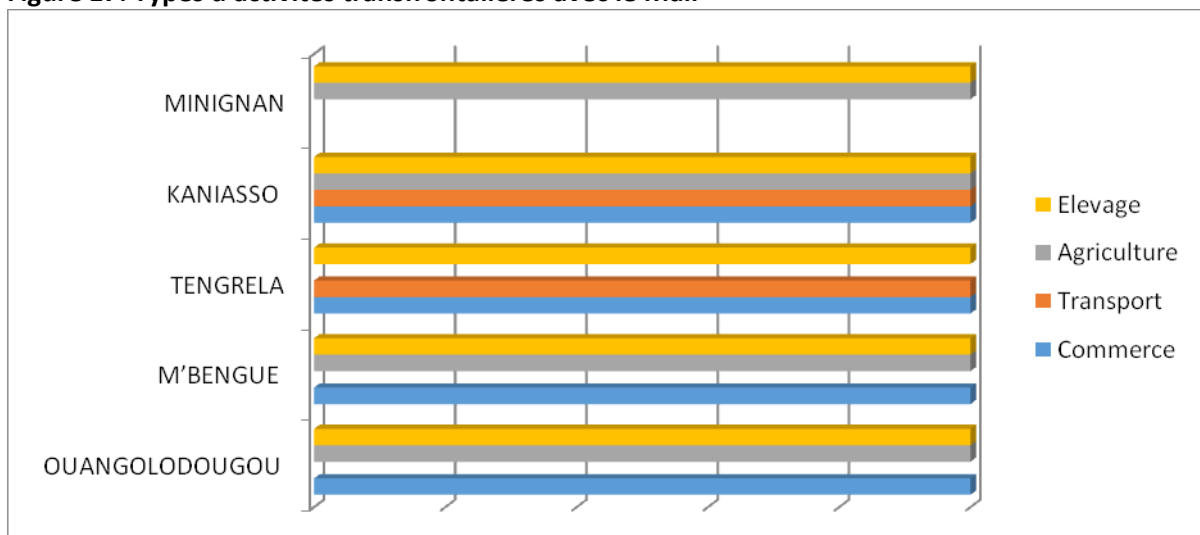


Source : Données de terrain de la DGAT

Avec le Burkina Faso, l'agriculture et l'élevage occupent une place de choix dans les activités transfrontalières. Ce secteur du commerce reste concentré à Ouangolodougou.

### 2.4.3. Activités transfrontalières avec le Mali

Figure 17: Types d'activités transfrontalières avec le Mali

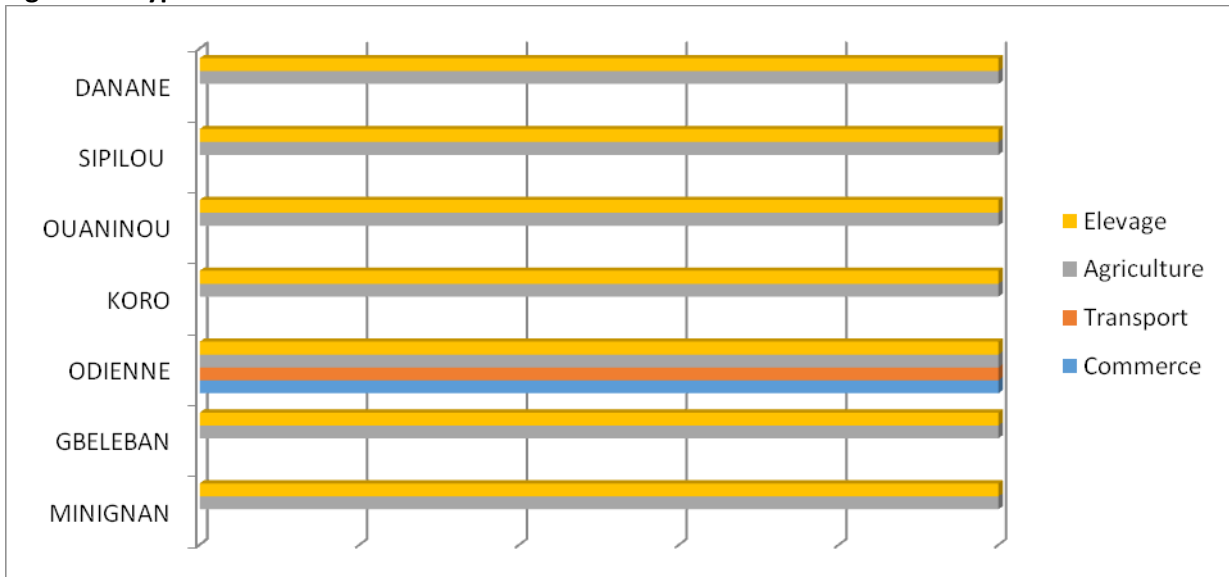


Source : Données de terrain de la DGAT

Avec le Mali, les activités transfrontalières sont plus orientées vers l'élevage, l'agriculture. Le commerce prend une place importante à Kaniasso, Tengrela, M'Bengué et Ouangolodougou. Le transport reste concentré à Kaniasso et Tengrela.

#### 2.4.4. Activités transfrontalières avec la Guinée

Figure 18: Types d'activités transfrontalières avec la Guinée

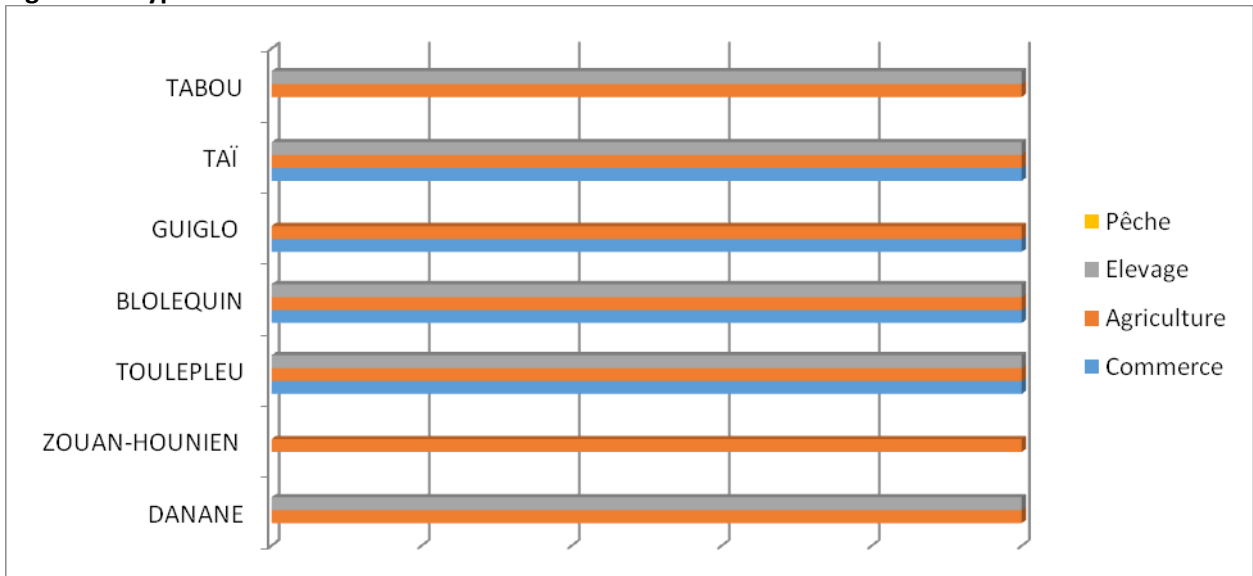


Source : Données de terrain de la DGAT

Avec la Guinée, les activités transfrontalières sont plus orientées vers l'élevage, l'agriculture. A Odienné, le transport et le commerce se développent.

#### 2.4.5. Activités transfrontalières avec le Libéria

Figure 19: Types d'activités transfrontalières avec le Libéria



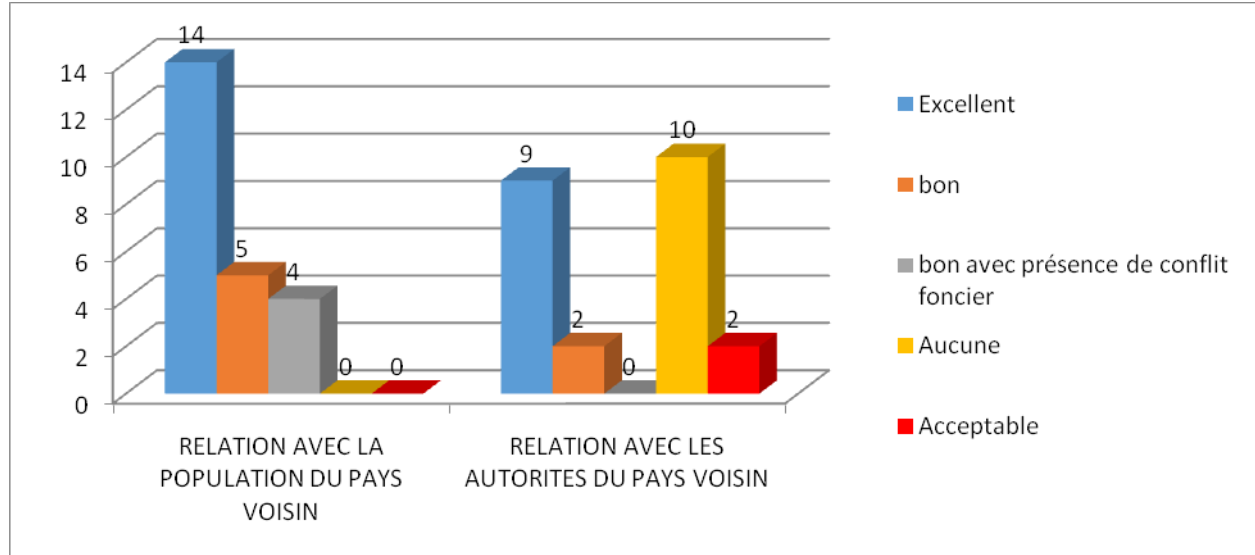
Source : Données de terrain de la DGAT

Avec le Libéria, les activités transfrontalières portent plus sur l'élevage, l'agriculture. Le commerce prospère à Taï, Bloléquin et Toulepleu.

## 2.5. Etat de la relation avec les populations et les autorités du pays voisin

### 2.5.1. Etat de la relation avec les populations et les autorités du Ghana

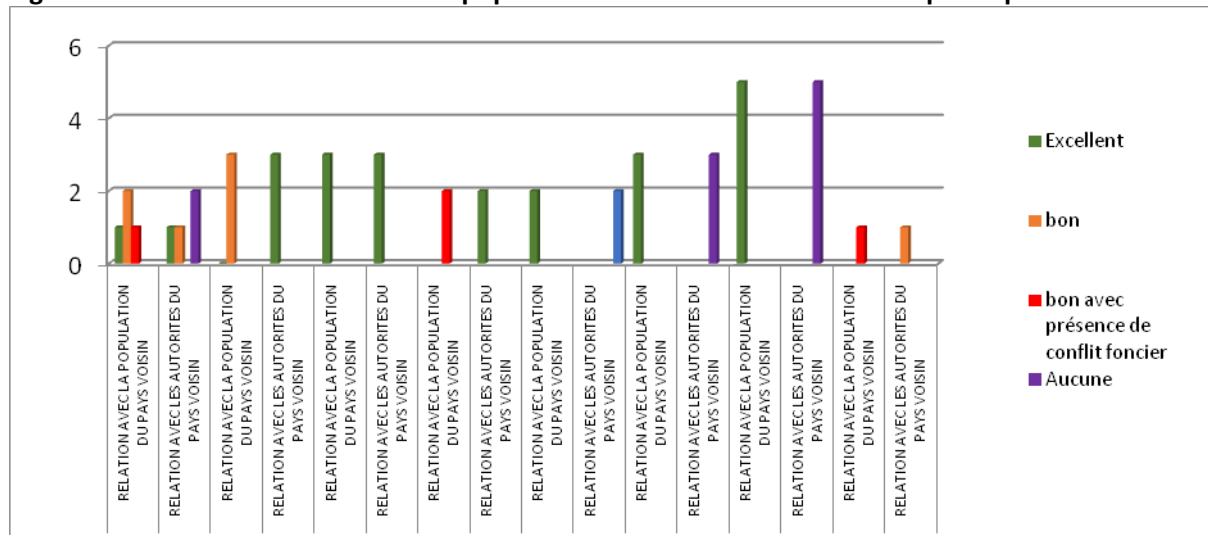
Figure 20: Statistiques sur l'état de la relation avec les populations et les autorités du Ghana



Source : Données de terrain de la DGAT

C'est particulièrement le cas dans le département de Transua (dans les sous-préfectures de Transua, Assuefry et Kouassi-Niaguini) et dans le département de Bondoukou (dans les sous-préfectures de Bondoukou, Appimandoum, Tagadi, Pinda-Boroko, Sorobango).

Figure 21: Etat de la relation avec les populations et les autorités du Ghana par département



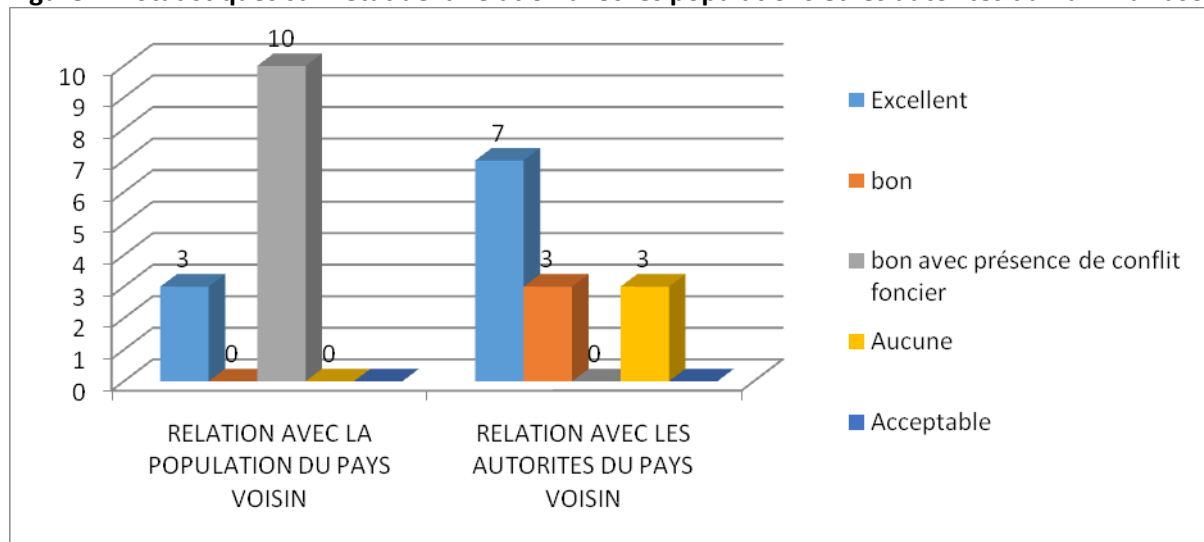
Source : Données de terrain de la DGAT

Dans les 23 sous-préfectures qui font frontières avec le Ghana, la relation entre la population locale et la population du Ghana est globalement excellente. Si la relation avec les autorités du Ghana est au moins « bonne » dans 10 sous-préfectures, il n'existe aucune relation avec les autorités ghanéennes dans 10 sous-préfectures.

La relation est jugée bonne mais avec la présence de conflits financiers dans le département de Bouna (dans la sous-préfecture de Bouna), d'Agnibilekrou (dans les sous-préfectures d'Akoboissué et Damé), dans le département d'Aboisso précisément dans la sous-préfecture de Kouakro.

### 2.5.2. Etat de la relation avec les populations et les autorités le Burkina Faso

Figure 22: Statistiques sur l'état de la relation avec les populations et les autorités du Burkina Faso

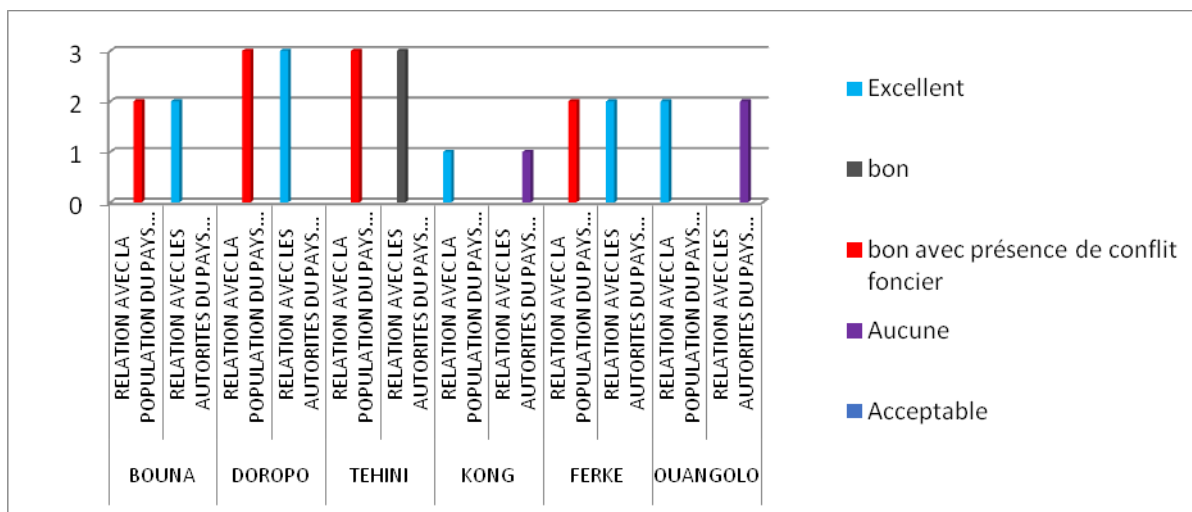


Source : Données de terrain de la DGAT

Dans les 13 sous-préfectures qui font frontières avec le Burkina Faso, la relation entre la population locale et la population du pays voisin est globalement bonne mais avec une présence de conflits fonciers. La relation avec les autorités reste acceptable dans l'ensemble comparée à celle du Ghana. Seules 3 sous-préfectures n'entretiennent pas de relation avec les autorités burkinabè notamment dans les départements de Ouangolodougou (dans les sous-préfectures de Diawala et Kaoura) et de Kong (dans la sous-préfecture de Sikolo).

La relation est jugée bonne mais avec la présence de conflits fonciers dans les départements de Bouna (dans la sous-préfecture de Bouna), de Doropo (dans les sous-préfectures de Danao, Doropo et Kalamon), de Tehini (dans les sous-préfectures de Tehini, Gogo et Tougbo) et de Ferkéssédougou précisément dans les sous-préfectures de Ferkéssédougou et Togoniéré.

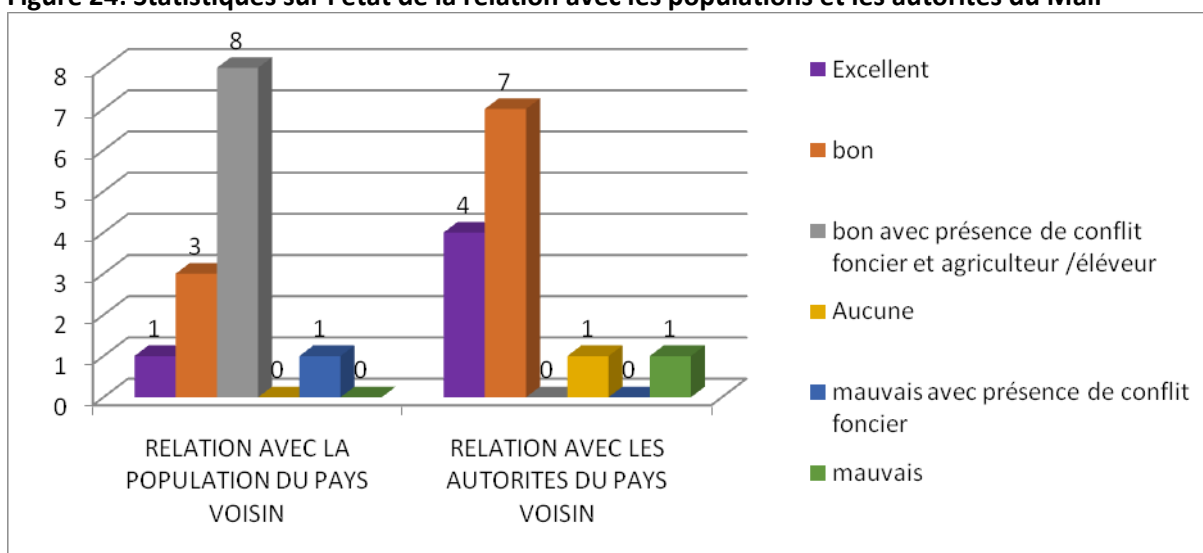
Figure 23: Etat de la relation avec les populations et les autorités du Burkina Faso par département



Source : Données de terrain de la DGAT

### 2.5.3. Etat de la relation avec les populations et les autorités le Mali

Figure 24: Statistiques sur l'état de la relation avec les populations et les autorités du Mali

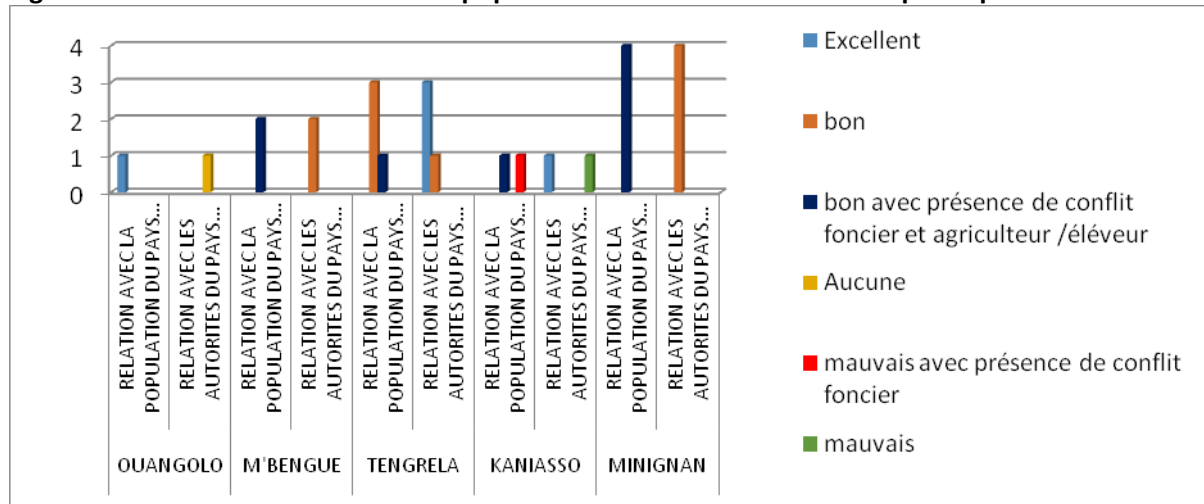


Source : Données de terrain de la DGAT

Dans les 13 sous-préfectures qui font frontières avec le Mali, la relation entre la population locale et la population du Mali est globalement bonne mais avec une présence de conflits fonciers. Ce constat est identique à celui de la frontière avec le Burkina Faso.

La relation avec les autorités reste bonne dans l'ensemble comparée à celle du Ghana et du Burkina Faso. Seule la sous-préfecture de Toumoukoro dans le département de Ouangolodougoun'entretient pas de relation avec les autorités maliennes.

**Figure 25: Etat de la relation avec les populations et les autorités du Mali par département**

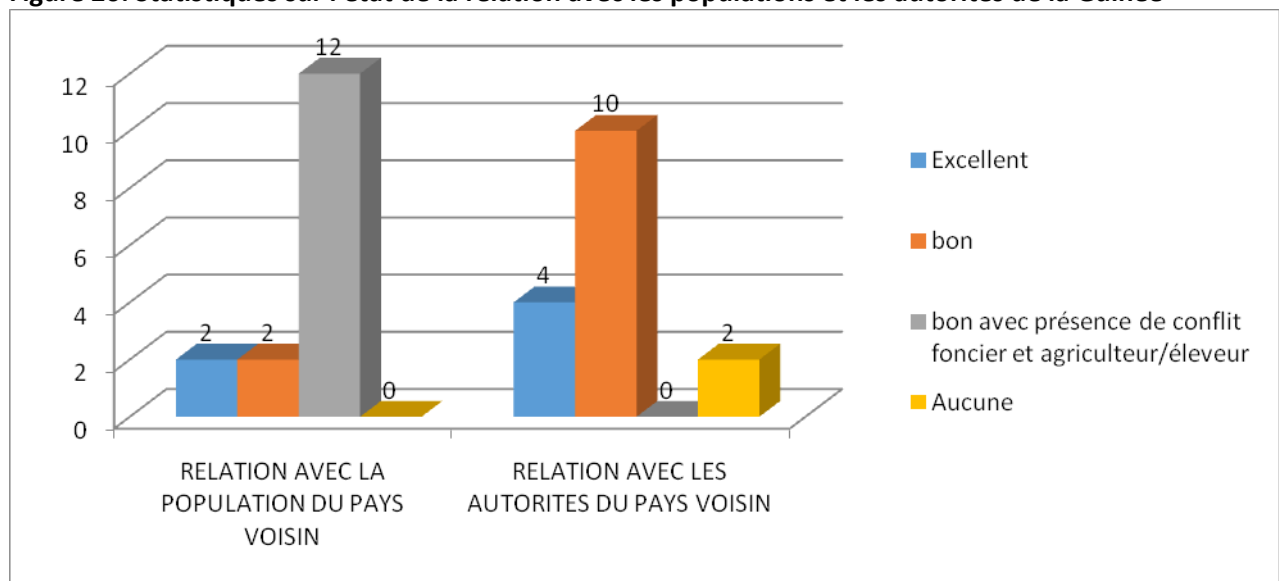


Source : Données de terrain de la DGAT

La relation avec les autorités du Mali est jugée mauvaise avec une présence de conflits fonciers dans le département de Kaniasso.

#### 2.5.4. Etat de la relation avec les populations et les autorités la Guinée

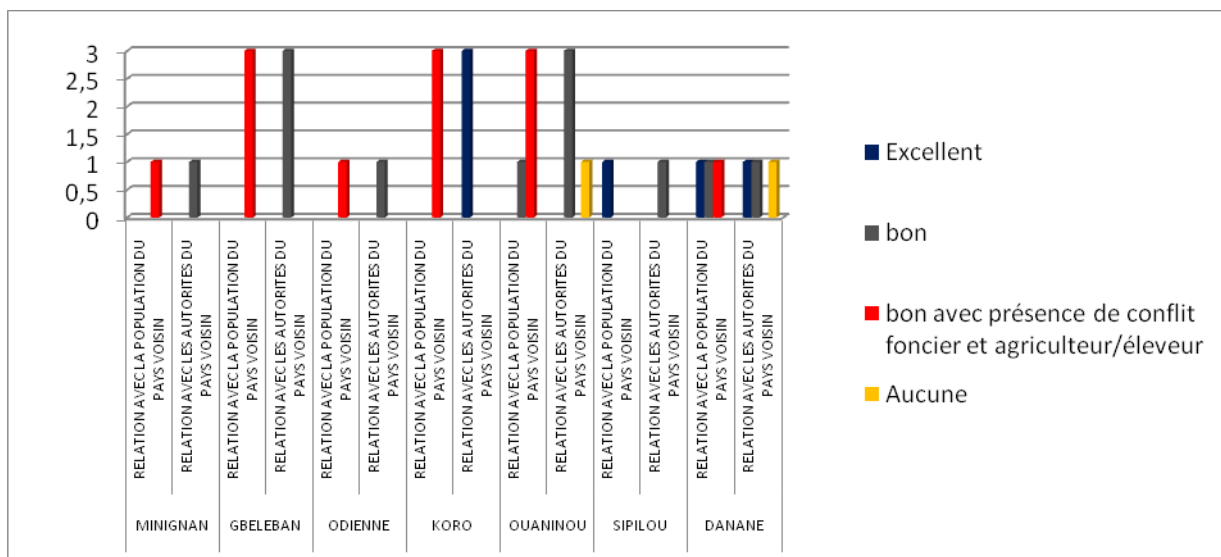
**Figure 26: Statistiques sur l'état de la relation avec les populations et les autorités de la Guinée**



Source : Données de terrain de la DGAT

Dans les 16 sous-préfectures qui font frontières avec la Guinée, la relation entre la population locale et la population du Mali est globalement bonne mais avec une présence de conflits fonciers. Ce constat est identique à celui de la frontière avec le Mali et Burkina Faso, mais il est un peu plus prononcé à la frontière de la Guinée. Par contre, la relation avec les autorités reste bonne dans l'ensemble.

**Figure 27: Etat de la relation avec les populations et les autorités du Guinée par département**

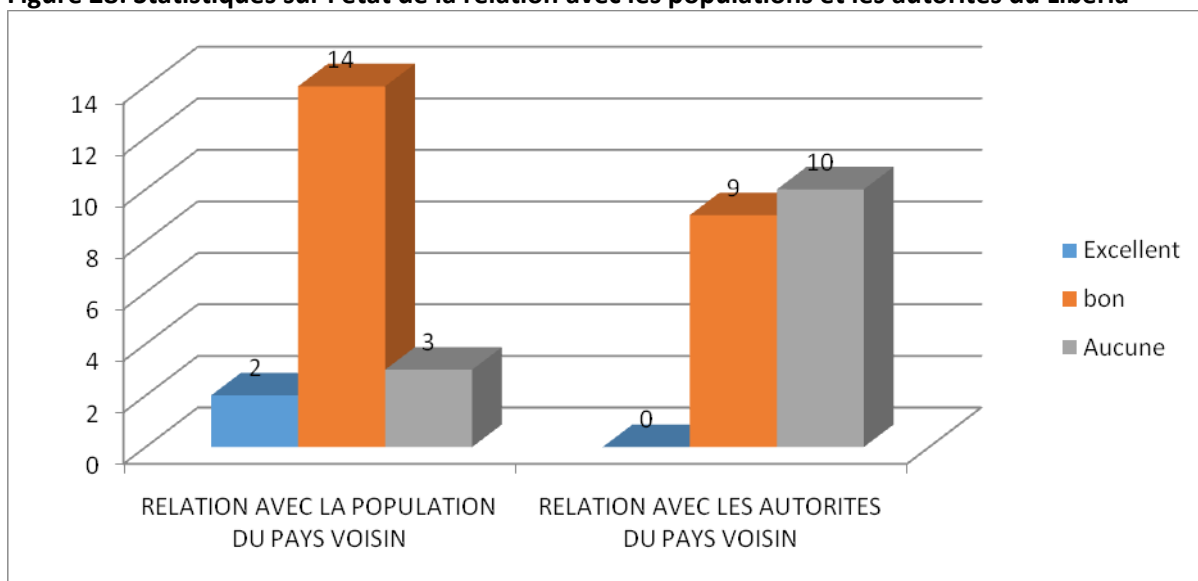


Source : Données de terrain de la DGAT

La relation est jugée bonne mais avec la présence de conflits fonciers dans les départements de Minignan, de Gbeleban, d’Odienné, Koro, Ouaninou et Danané.

### 2.5.5. Etat de la relation avec les populations et les autorités le Libéria

Figure 28: Statistiques sur l'état de la relation avec les populations et les autorités du Liberia



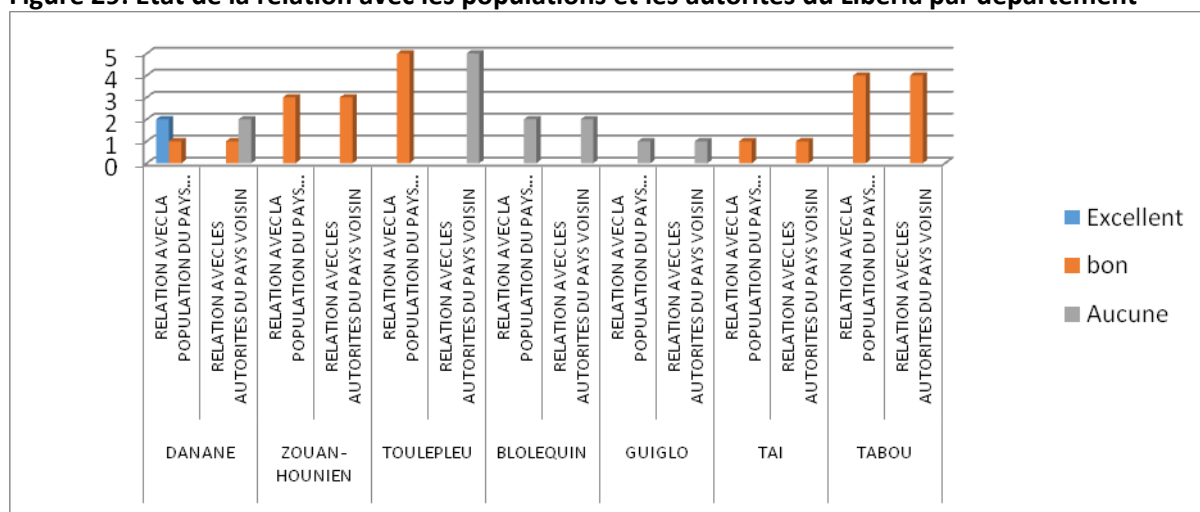
Source : Données de terrain de la DGAT

Dans les 19 sous-préfectures qui font frontières avec la Libéria, la relation entre la population locale et la population du Libéria est globalement bonne. Ce constat est identique à celui de la frontière avec la Guinée, le Mali et Burkina Faso, mais il est un peu plus prononcé à la frontière de la Guinée. Les sous-préfectures de Blolequin, Zeaglo et Guiglo dans les départements de Bloléquin et Guiglo n’ont aucun village à la frontière, mais la présence de nombreux campements dans les forêts classées se fait de plus en plus marquée.



Par contre, la relation avec les autorités reste bonne dans l'ensemble.

**Figure 29: Etat de la relation avec les populations et les autorités du Libéria par département**



Source : Données de terrain de la DGAT

## 2.6. Identification des problèmes

Des facteurs susceptibles de devenir des risques, sont identifiables aux différentes frontières.

**Tableau 1: Récapitulatif des zones à risque aux frontières**

	DEPARTEMENT	SOUS-PREFECTURE	VILLAGE OU CAMPMENT	PROBLEME IDENTIFIE
<b>FRONTIERE AVEC LE GHANA</b>	ABOISSO	BIANOUAN	BANDRE	Electricité fournie par le Ghana
	TIAPOUM	KOKOMIAN	KOFFIBADOUKRO	La frontière sépare ce village en deux (2) parties
	BONDOUKOU	PINDA-BOROKO	SEKRE	Conflit foncier avec le village Ghanéen de KROISSY
	BOUNA	BOUNA	VONKORO	5 km de terre nomansland Zone d'insécurité
<b>FRONTIERE AVEC LE BURKINA FASO</b>	BOUNA	BOUKO	DABORDOUO	Les populations refusent de se faire enrôler par les autorités ivoiriennes , Les populations refusent la présence des Forces de Défense et de Sécurité ivoiriennes. Les populations fréquentent les infrastructures du Burkina Faso faute d'en disposer Construction d'une école primaire burkinabé sur le territoire ivoirien dans le village de Bidadouo. les agents de la Société
			DINABADOUO	
			PETOUNONDOUO	
			TCHOKODOUO 1	
			TCHOKODOUO 2	

				CENTAMINE, détentrice d'un permis d'exploration minière dans le département de Doropo sont empêchés de travailler par les populations dans cette zone qu'elles considèrent comme partie intégrante du Burkina Faso.
			TIAPARGA	Frontière non matérialisée, donc constamment contestée par le Burkina Faso
		TEHINI	KOLOGOBO	Tentatives d'annexion de terres cultivables et de campements ivoiriens
			TOGOLOKAYE	L'Etat burkinabè réalise de nombreuses infrastructures dans ces campements
	TEHINI		HEMPAMI	Pratique clandestine de l'orpaillage
		GOGO	TOURAME	
			TRIKONGO	
			NEGAN	
			HANDA	
			KIELO-KERENKO	
			TARA	
			KOUISSIERA	
			SOUDANA	
			DIFITA	
			GOVITAN	
			KIVE	
			GUILEGNORA	
			LAGBO-TADJOTE	
			KAROHOU	
	FERKESSEDOUGOU	FERKESSEDOUGOU	Forêts classées Nougbo et Warigué	Aucun village à la frontière. Mais présence de campements dans les forêts classées.
		TOGONIERE		
	OUANGOLODOUGOU	DIAWALA	SOMABADA	Problèmes de sécurité
		KAOUARA	KADARVOGO	
<b>FRONTIERE AVEC LE MALI</b>	OUANGOLODOUGOU	TOUMOUKORO	KAFONGO	Problèmes de sécurité
	KANIASSO	MAHANDIANA-SOKOURANI	ZAMBLA	Ingérence des certaines autorités maliennes dans le cadre de procédures en matière de contentieux entre populations des 2 pays
			GOUEYA	
			OUELLI	
GOUENGUENI				

<b>FRONTIERE AVEC LA GUINEE</b>	SIPILOU	SIPILOU	KPEABA	Les Guinéens revendiquent ce campement.
	DANANE	KOUAN-HOULE	GBAPLEU	Contestation guinéenne de la frontière Incursions régulières des militaires guinéens
	DANANE	DALEU	GOUEPOUTA	Le drapeau ivoirien de l'école primaire emporté au motif que le campement serait sur le territoire guinéen.
<b>FRONTIERE AVEC LE LIBERIA</b>	BLOLEQUIN	ZEAGLO	Forêt classée du Goin Débé	Aucun village à la frontière, mais présence de nombreux campements dans la forêt classée
	GUIGLO	GUIGLO	Forêt classée du Goin Débé	Aucun village à la frontière, mais présence de nombreux campements dans la forêt classée

Source : Données de terrain de la DGAT

## 2.7. Etat des infrastructures

Tableau 2: Cartographie des infrastructures aux zones frontalières

PAYS FRONTALIERS	DEPARTEMENT	Marché	Ecole Pré-scolaire /primaire	Collège / lycée	Dispensaire	Maternité	Centre de santé	Hopital	Pharmacie	Lieux de culte	Electricité	Eau	Pompe villageoise	Pompe Hydraulique	Château d'eau	Réseau mobile	téléphone fixe	Commissariat	Poste de douane	Hotel	Foyer polyvalent	Société	Bac	Ecole de formation commando	Centre vétérinaire	Bitume	Station service	
GHANA	ABOISSO	X	X		X	X					X	X				X						X						
	TIAPOUM		X				X	X	X		X		X		X	X	X		X									
	ABENGOUROU		X		X					X	X		X			X												
	AGNIBILEKRO	X	X				X				X	X			X													
	KOUN-FAO										X	X																
	TRANSUA		X								X		X		X	X												
	BONDOUKOU	X	X				X				X	X	X		X	X	X		X	X								
BURKINA FASO	BOUNA		X		X						X	X											X					
	DOROPO	X	X				X						X	X														
	TEHINI		X										X															
	KONG		X				X				X	X			X	X				X	X			X				
	FERKE																											
	OUANGOLO	X	X				X				X	X																
MALI	OUANGOLO		X				X				X	X			X													
	M'BENGUE	X	X	X			X					X		X	X				X						X			
	TENGRELA	X			X						X	X	X		X	X	X		X		X					X		
	KANIASSO	X	X		X						X				X												X	
GUINEE	MINIGNAN	X	X								X	X																
	GBELEBAN	X	X								X	X	X		X	X												
	ODIENNE		X								X		X		X													
	KORO	X	X										X															
	OUANINO		X				X																					
	SIPILOU		X	X			X				X	X																
	DANANE		X		X						X																	
LIBERIA	DANANE	X	X		X						X	X																
	ZOUAN-HOUNIEN		X				X				X	X																
	TOULEPLEU		X								X	X																
	BLOLEQUIN	X	X								X																	
	GUIGLO																											
	TAI		X		X																							
TABOU	X	X		X											X													

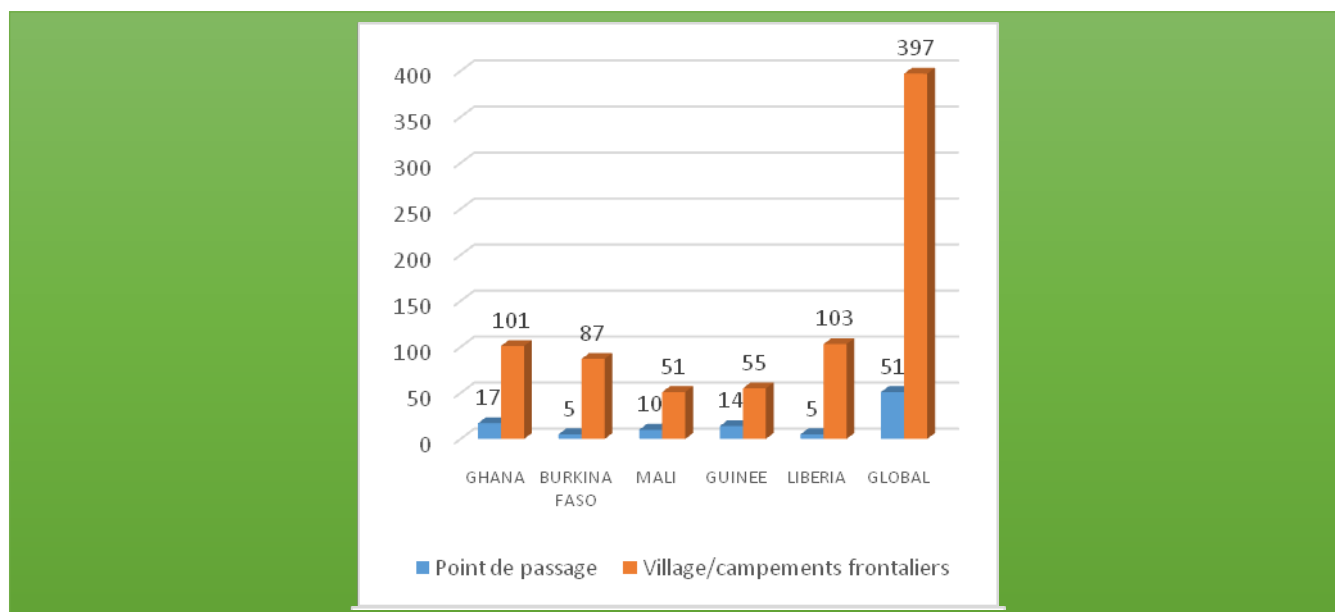
Source : Données de terrain de la DGAT

Toutes les localités aux différentes postes frontières ne sont pas situées à la même enseigne. Les localités frontalières les plus touchées sont celles qui sont situées à la frontière du Burkina Faso, du Mali, la Guinée et du Libéria.

Ce manque d'infrastructures de base amène les populations locales à être attirés par les infrastructures des pays voisins.

## 2.8. Etat des points de passage officiels /poste de police frontaliers (PPF)

Figure 30: Répartition des points de passage officiels par pays limitrophe



Sur un total 382 villages et 15 campements dénombrés aux différentes frontières de la Côte d'Ivoire, on dénombre 51 points de passage officiels repartis comme suite :

- 17 points de passage officiels à la frontière le Ghana sur un total de 89 villages et 12 campements frontaliers (soit 17%) ;
- 05 points de passage officiels à la frontière avec le Burkina Faso sur un total de 87 villages frontaliers (soit 6%) ;
- 10 points de passage officiels avec à la frontière avec le Mali sur un total de 51 villages frontaliers (soit 20%);
- 14 points de passage officiels à la frontière avec la Guinée sur un total de 52 villages et 03 campements frontaliers (soit 25%) ;
- 05 points de passage officiels à la frontière avec le Libéria sur un total de 103 villages frontaliers avec le Libéria (soit 5%).

Il ressort que beaucoup de villages ou campement aux différentes frontières échappent aux autorités ivoiriennes. Cette zone constitue des nids de développement du banditisme organisé, de la contrebande, de la traite des humains, de l'exploitation anarchique des ressources naturelles (flore et faune) et des ressources minières.

### 3. RECOMMANDATIONS

A l'issu de l'état des lieux sommaire de la situation des frontières, les zones frontalières restent des espaces à risque dans les rapports entre pays et dans les rapports entre les populations.

Des axes d'intervention s'imposent pour créer les conditions d'une paix durable dans les localités frontalières :

- **la délimitation et la démarcation** des frontières héritées de la période coloniale à travers la mise en place de commissions mixte et paritaire de délimitation et de démarcation des frontières avec l'ensemble des pays limitrophes ;
- **la prévention et le règlement des conflits dans les zones frontalières** ;
- **le renforcement de la coopération transfrontalière** pour la gestion efficace de l'espace frontalier, assurer une libre circulation des personnes et améliorer les conditions de vie des populations vivant dans les zones frontalières **à travers la mise en place et le développement d'infrastructures socio-économiques de base** ;
- **le renforcement de la coopération avec les institutions et les partenaires techniques et financiers** pour le financement des études relatives à la problématique des frontières, l'organisation de rencontres entre responsables en charge de la gestion des frontières, la réalisation de projets à effet transfrontalier etc ;
- **le renforcement des capacités des acteurs impliqués dans la gestion des frontières.**

Plus spécifiquement, il s'agit de :

- réhabiliter les postes frontaliers délabrés et qui ont une importance stratégique par leur positionnement géographique ;
- équiper les postes en matériel de communication (radios), en moyen de transport, en matériel informatique ;
- renforcer les procédures d'identification aux frontières en installant un système informatisé d'enregistrement et d'identification et favoriser la collecte des données et leur centralisation au niveau d'une structure centrale de manière automatique et informatisée ;
- favoriser le partage des données entre les agences présentes aux frontières (préfecture, sous-préfecture, mairie, gendarmerie, douane, police ...) d'une part et les agences présentes aux frontières des pays limitrophes d'autre part ;
- former les agents force de défense et de sécurité présents aux frontières sur la fraude documentaire, la libre circulation des personnes dans l'espace CEDEAO, la circulation transfrontalière, la recherche de renseignements mais également sur les questions liées à la migration ;
- renforcer la coopération transfrontalière par le biais de patrouilles mixtes et des rencontres d'échanges périodiques.

- promouvoir une cohabitation pacifique entre les communautés transfrontalières et les agents présents aux postes frontières.
- doter les Forces de l'ordre en moyens permettant d'assurer pleinement leurs attributions dans certaines zones sensibles (menace terroriste).

Pour le cas spécifique de la Côte d'Ivoire, il urge de doter le Secrétariat Exécutif de la Commission Nationale des Frontières (dont le Secrétaire Exécutif a été nommé le mercredi 29 janvier 2020) de moyens logistiques (siège, équipements), humains et financiers pour le démarrage effectif de ses travaux.

## CONCLUSION

L'analyse de l'environnement de la Gestion des frontières a permis de mettre l'accent sur un nombre de difficultés ; lesquelles difficultés justifient la mise en place de la Commission Nationale des Frontières par le Gouvernement Ivoirien.

La délimitation des frontières de la Côte d'Ivoire et des pays limitrophes n'a pas tenu compte des critères linguistique, culturels, religieux. La démarcation voulue par le colonisateur n'est que physique. L'absence de frontières matérialisées par des bornes en dehors des obstacles naturels dans la quasi-totalité des villages ou campements frontaliers, entretient des foyers de tensions dans les zones frontalières de la Côte d'Ivoire.

La montée du terrorisme, le phénomène de l'orpaillage clandestin, l'immigration clandestine, le traite des êtres humains spécifiquement des enfants, les conflits entre les communautés, l'occupation anarchique des espaces (forêt classée, réserve...), la construction d'infrastructures par un pays voisin sur le territoire national, le manque d'infrastructures etc, commandent au Gouvernement la prise de mesures fortes pour restaurer l'intégrité du territoire mais également pour créer les conditions de vie , de paix et d'intégration avec les ressortissants et les autorités des pays limitrophes.

Ce présent document a besoin d'être enrichi à la suite de visites d'imprégnation dans quelques localités frontalières et quelques pays qui ont de bonnes pratiques de gestion de leurs espaces frontaliers.

Pour y arriver, le Gouvernement se doit de doter la CNFCI de moyens financiers, humains et matériels pour la conduite de cette noble mission.



**ANNEXE 1 : Ensemble des Postes de Police Frontaliers (PPF) de la Côte d'Ivoire mis à jour  
au 8 mai 2018**  
(Source : OIM et DGAT)

PAYS LIMITROPHE	DEPARTEMENT	SOUS-PREFECTURE	VILLAGESFRONTALIERS	NATURE	INFRASTRUCTURESEXISTANTES	ETAT DES RAPPORTS AVEC LES POPULATIONS ET LES AUTORITES DU PAYS VOISIN	
GHANA	ABOISSO	BIANOUAN	BANDRE (BIANOUAN)	Terrestre non matérialisée		Excellent rapport avec les populations et les autorités du pays voisin	
	TIAPOUM	TIAPOUM	TIAPOUM	Lagunaire	Mairie, Hôpital général, Château d'eau, Ecoles, Marché, Réseau téléphonie fixe et mobile		
			FRAMBO	Lagunaire	Electricité, centre de santé, Téléphonie mobile, Pompes villageoises, Ecole préscolaire et primaire		
			NOE	Terrestre non matérialisée et fluviale	3 écoles primaires, 1 école maternelle, centre social, CSU, commissariat, poste de douane, pharmacie, électricité, HVA, téléphonie mobile		
	ABENGOUROU	NIABLE	NIABLE	Terrestre matérialisée	Ecole primaire et maternelle, électricité, dispensaire, pompe villageoise		
	AGNIBILEKRO	DAME	KOTOKOSSOU	Matérialisée par des plants de Tecks et Milléna		HVA, électricité, centre de santé	Bon rapport malgré l'existence de conflits fonciers avec les populations du pays voisin Excellent rapport avec les autorités du pays voisin
			AMEAKRO				
			BRAHIMAKRO				
			AGNINIKRO				
			ADAMAKRO				
			MASSAKRO			Electrification en cours, marché	
	KOUN-FAO	KOKOMIAN	TAKIKRO	Terrestre non matérialisée		Electricité, Eau	Excellent rapport avec les populations et les autorités du pays voisin
		TIENKOIKRO	M'BEKOUADIOKRO				
			ALLIKUASSUE			Electricité	

	TRANSUA	TRANSUA	KOUASSI-SERANOU	Terrestre matérialisée par des plants de tecks	Réseau téléphonie mobile, Centre santé non fonctionnel, électricité, pompe villageoise, école primaire	Bon rapport malgré l'existence de conflits fonciers avec les populations du pays voisin
	BONDOUKOU	BONDOUKOU	SOKO	Cours d'eau	Dispensaire rural, maternité, HVA, électricité, téléphonie fixe et mobile, 4 écoles primaires, 2 écoles et 1 collège de confession islamique, 1 hôtel, 1 camp de douane, marché couvert, hôtel, lieux de culte	Aucun rapport avec les autorités du pays voisin
	BONDOUKOU	TAGADI	TAGADI	Matérialisée par des plants de tecks et des bornes	1 Dispensaire rural, 1 école primaire, raccordement au réseau électrique en cours	Bon rapport malgré l'existence de conflits fonciers avec les populations du pays voisin Aucun rapport avec les autorités du pays voisin
BURKINA FASO	BOUNA	BOUNA	TCHAPERTEON	Terrestre non matérialisée		Bon rapport malgré l'existence de conflits fonciers avec les populations du pays voisin Excellent rapport avec les autorités du pays voisin
			DARITEON	Terrestre non matérialisée	Ecole primaire	
		DOROPO	KOGUIENOU	Terrestre non matérialisée	Ecole primaire en construction, Marché	
	KONG	SIKOLO	KAFOLO BAC ***	Fluviale (Fleuve Comoé) et Terrestre non matérialisée	Ecole primaire, Pompe villageoise, Centre santé, HVA, Electricité, Centre de formation de commandos forestiers, Aérodrome, Hôtel 3 étoiles, Foyer polyvalent	Bon rapport malgré l'existence de conflits fonciers avec les populations du pays voisin Aucun rapport avec les autorités du pays voisin
	OUANGOLO	KAOUARA	LALERABA	Fluviale (fleuve Laléraba)	01 école primaire de 6 classes, Electricité, 03 pompes villageoises, 01 dispensaire en construction	Excellent rapport avec les populations et les autorités du pays voisin
MALI	OUANGOLO	TOUMOUKRO	POGO	Terrestre non matérialisée	01 école primaire de 6 classes, Electricité, 01 Château d'eau, 01 Centre santé rural	Excellent rapport avec les populations et les autorités du pays voisin

	M'BENGUE	KATOGO	KATOGO	Terrestre non matérialisée	Ecole primaire, collège moderne, pompe villageoise, CSU, HVA en cours, réseau téléphonie mobile	Excellent rapport avec les populations et les autorités du pays voisin             <b>Bon rapport malgré l'existence de conflits fonciers et conflits éleveurs/agriculteurs avec les populations du pays voisin</b> Bon rapport avec les autorités du pays voisin
			KANTARA	Cours d'eau saisonnier	Ecole primaire, pompe villageoise	
		BOUGOU	N'GANDANA	Terrestre non matérialisée	Ecoles primaires, camp douanes, HVA	
	TENGRELA	TENGRELA	NIGOUNI	Borne géodésique	Ecole primaire + cantine, poste de douanes en réhabilitation, adduction eau potable, électricité, réseau téléphonie mobile, voie internationale bitumée	
	KANIASSO	MAHANDIANA-SOKOURANI	GOUEYA	Terrestre non matérialisée	2 écoles primaires, dispensaire rural, marché, HVA, 3 stations-services	
	MINIGNAN	MINIGNAN	DJORONZO-SOMOTOU	Terrestre non matérialisée	Ecole primaire, pompe villageoise	
			SOKORO	SOKORO	Terrestre non matérialisée et rivière (Gbôlonzon)	
		KIMBIRILA-NORD	TIEFINZO	Fluviale (pont)	Ecole primaire, pompe villageoise, électricité	
			KIMBIRILA-NORD	Fluviale (rivière Dégou)	Ecole primaire, CSU, pompe villageoise, électricité, marché	
	GUINEE	MINIGNAN	MINIGNAN	DJORONZO-SOMOTOU	Terrestre non matérialisée	
FANHALA				Fluviale (fleuve KOUROUKELE)	Ecole primaire, électricité, pompe villageoise	

GBEBAN	GBEBAN	GBEBAN	Terrestre non matérialisée	L'essentiel des infrastructures existent		
KORO	MAHANDOUGOU	DIAFAHANA	Terrestre non matérialisée	Pompe villageoise, Ecole primaire		
	NIOKOSSO	MAHANDOUGOU	Terrestre non matérialisée	2 Pompes villageoises, Ecole primaire, Marché, Maternité		
		MASSABOUEDOUGOU	Terrestre non matérialisée et cours d'eau	Ecole primaire, Pompe villageoise		
	NIOKOSSO	BARAZAN		Ecole primaire, Pompe villageoise, Electrification en cours		
	NIOKOSSO	NIOKOSSO		Ecole primaire, 3 pompes villageoises, Magasin CIDT, -Electrification en cours		
	KORO	KORO	MASSALA-BARALA	Terrestre non matérialisée et cours d'eau	Pompe villageoise, Ecole primaire, Marché	
			BANADOUGOU	Terrestre non matérialisée et cours d'eau		
	OUANINO	OUANINO	OHIDOUGOU	Terrestre non matérialisée	Ecole primaire	
KOONAN		ZABANAGORO	Terrestre non matérialisée	Ecole primaire, Centre santé en construction, Electricité non connecté au réseau		
SABOUDOUGOU		SOGBESSEDOUGOU	Terrestre non matérialisée	Ecole primaire communautaire		
SIPILOU	SIPILOU	SIPILOU	Fluviale	Adduction eau, Electricité, Centre santé, Lycée, 3 écoles primaires, 1 collège privé, 1 école primaire privée	Excellent rapport avec les populations et les autorités du pays voisin	

LIBERIA	DANANE	DANANE	GBEUNTA	Fluviale	Dispensaire, Electricité, Pompe villageoise, Marché couvert	
	ZOUAN-HOUNIEN	BIN-HOUYE	DOHOUBA	Terrestre non matérialisée	Pompe villageoise, Ecole, Electricité, Centre de santé, Route	
	TOULEPLEU	TIOBLY	PEHEKAN VILLAGE	Terrestre non matérialisée	Ecole, Electricité, Eau	Rapport apaisé avec les populations et <b>Aucun rapport avec les autorités du pays voisin</b>
	TAI	TAÏ	DAOBLY	Fluviale (Cavally) et Terrestre (forêt classée Cavally)	Ecole primaire	Rapport apaisé avec les populations et Coopération ponctuée de rencontres périodiques des autorités
	TABOU	TABOU	PROLLO	Fluviale (fleuve Cavally)	Ecole, Marché, Case de santé, Poste frontalier	Excellent rapport avec les populations et les autorités du pays voisin

**ANNEXE 2 : Collecte des données de terrain de la Direction Générale de l'Administration  
du Territoire (DGAT)**

## SITUATION GENERALE DES LOCALITES FRONTALIERES ET LEUR NIVEAU D'EQUIPEMENT

SOUS-PREFECTURE	VILLAGES FRONTALIERS	NATURE DE LA FRONTIERE	LON-GUEUR	ACTIVITES TRANSFRONTALIERES	INFRASTRUCTURES EXISTANTES	NATURE RAPPORTS AVEC POPULATION PAYS VOISIN	NATURE RELATIONS AVEC AUTORITES ADTIVES PAYS VOISIN	POINTS DE PASSAGE		OBSERVATIONS
								O	N O	
<b>FRONTIERE EST : CÔTE D'IVOIRE – GHANA 668 KM</b>										
<b>DEPARTEMENT D'ABOISSO : 09 VILLAGES ET 06 CAMPEMENTS</b>										
<b>BIANOUAN</b>	BANDRE (BIANOUAN)	Terrestre non matérialisée	22	Commerce Transport		Excellents	Excellentes	1	M	- Electricité fournie par le Ghana - DADIESSO, ville ghanéenne la plus proche de Bianouan - point de passage officiel au niveau du cpt dit KOUAME KINTOH
	Cpt Manoukro		01					M		
	Cpt Edjana		05					M		
	SONGAN	25	M							
	Cpt Tchintchéadé	15	M							
	Cpt Camp	10	M							
	Cpt Dramanekro	14	M							
	APPOUESSO	15	M							
Cpt Toton'da (ex-Sinikosso)	00	M								
<b>MAFERE</b>	DIBY	Terrestre, délimitée par des bornes immatriculées et des plants de Teck			Ecole primaire, Dispensaire, Marché, Maternité, Eau, Téléphonie mobile, Electricité, Industries agro-alimentaires, Sociétés coopératives café-cacao et Hévéa	Bons	Bonnes			
<b>KOUAKRO</b>	KOTOKA	Terrestre non matérialisée et Fluviale (forêt et rivière)			1 groupe scolaire (école maternelle et primaire), 1 centre de santé avec ambulance, Château d'eau (HVA)	Bons avec présence de conflits fonciers mineurs	Aucunes			
	MOASSUE				1 école primaire de 6 classes, Château d'eau (HVA)					



YAOU	YAOU	Terrestre non matérialisée			Centre de santé urbain, collège de proximité, 04 écoles primaires, Eau, Electricité, Réseau téléphonie mobile	Bons et parfaite harmonie	Aucune			
	SANHOUKRO				Centre de santé rural, 02 écoles primaires, Eau, Electricité, Réseau téléphonie mobile					
	EBIKRO-N'DAKRO				Centre de santé rural, 02 écoles primaires, Eau, Electricité, Réseau téléphonie mobile					

**DEPARTEMENT DE TIAPOUM : 23 VILLAGES**

TIAPOUM	EBOINDA	Lagunaire	7,25	Commerce Transport	Château d'eau, Electricité, Centre de santé, Réseau téléphonie mobile, Pompes villageoises, Ecole préscolaire	Bon voisinage	Conviviales et très excellentes			
	EBOKO		4		Electricité, Centre de santé, Réseau téléphonie mobile, Pompes villageoises, Ecole primaire et préscolaire					
	FAMIEN EBOROBO		7,25		Téléphonie mobile, Pompe villageoise					
	N'GUIEME		5,75		HVA, Réseau téléphonie mobile, Pompes villageoises, 2 Ecoles primaires et préscolaire					
	TIAPOUM		5		Mairie, Hôpital général, Château d'eau, Ecoles, Marché, Réseau téléphonie fixe et mobile			1		
	ASSUE 1		4,5		Electricité, Centre de Santé, Réseau téléphonie mobile, Pompes villageoises, Ecole préscolaire					

	ASSUE 2		3		Electricité, centre de santé, Téléphonie mobile, Pompes villageoises, Ecole préscolaire et primaire					
	N'ZOBENOU		4		Electricité, centre de santé, Téléphonie mobile, Pompes villageoises, Ecole préscolaire et primaire					
	FRAMBO		2,73		Electricité, centre de santé, Téléphonie mobile, Pompes villageoises, Ecole préscolaire et primaire					
	ANDJE		5,04		-----					
	ALLANGOUANOU		3,15		Electricité, centre de santé, Téléphonie mobile, Pompes villageoises, Ecole préscolaire et primaire					
	ATCHIMANOU		Fluviale		17					
<b>NOE</b>	NOUGOUA	Fluviale	32	Commerce Transport Agriculture	Ecole primaire, pompe villageoise	Bon voisinage	Conviviales et très excellentes	1	P	
	NOE	Terrestre non matérialisée et fluviale			3 écoles primaires, 1 école maternelle, centre social, CSU, commissariat, poste de douane, pharmacie, électricité, HVA, téléphonie mobile					
	SAYKRO	Fluviale			Ecoles primaires, maternelle, centre de santé, électricité					
	EHANIA-TANOE				Ecole primaire, pompe villageoise					
	KONGODJAN-TANOE				Ecole primaire, pompe villageoise					
	KADJAGNANZOUKRO				-----					
<b>NOUAMOU</b>	NOUAMOU	Lagunaire et fluviale	8	Commerce Transport Agriculture	Ecoles primaires, école maternelle privée, CSU, électricité, HVA	Bon voisinage	Conviviales et très excellentes			
	ELOHOKOBABO	Lagunaire			Ecole primaire et maternelle, électricité,					

					dispensaire, pompe villageoise					
	OUESSE				Ecole primaire et maternelle, électricité, pompe villageoise					
	BLEOUEKRO				Ecole primaire, électricité, pompe villageoise					
	KOUAMEKRO				-----					

**DEPARTEMENT D'ABENGOUROU : 11 VILLAGES**

<b>EBILASSOKRO</b>	AKATI	Terrestre non matérialisée, matérialisée par des plants de tecks			Ecole, Lieux de culte, Réseau téléphonie mobile	Très bons	Excellentes			
<b>NIABLE</b>	NIABLE	Terrestre, matérialisée			Ecole primaire et maternelle, électricité, dispensaire, pompe villageoise	Très bons	Excellentes	1		
	ABOUDOU	Terrestre non matérialisée, route internationale bitumée			Ecole, Lieux de culte, Réseau téléphonie mobile	Très bons	Excellentes			
	CAMP	Fluviale (rivière Manzan)			Ecole, Lieux de culte, Réseau téléphonie mobile	Très bons	Excellentes			
	MAMPROUSSI	Fluviale (rivière Manzan)			Ecole, Lieux de culte, Réseau téléphonie mobile	Très bons	Excellentes			
	TOUM-TOUM	Terrestre, route non bitumée			Ecole, Lieux de culte, Réseau téléphonie mobile	Très bons	Excellentes			
<b>ZARANOU</b>	MAHOUNOU MONACO	Terrestre (route			Ecole, Lieux de culte, Réseau téléphonie mobile	Très bons	Excellentes			

	CAMP	secondaire non bitumée)								
	TABOUA									
	TCHIEMENE									
<b>DEPARTEMENT D'AGNIBILEKRO : 10 VILLAGES</b>										
<b>AKOBOISSUE</b>	SINOUKOSSOU II	Matérialisée Par des plants de Tecks			Pompe villageoise	Bons malgré existence de conflits fonciers	Très bonnes			
	PLAWOD				Pompe villageoise, électrifié à l'énergie solaire					
	ADOUKRO				Pompe villageoise					
	MANZANOUAN				HVA, électricité, centre de santé, marché, école primaire et maternelle				M	
<b>DAME</b>	KOTOKOSSOU	Matérialisée par des plants de Tecks et Milléna			HVA, électricité, centre de santé	Bons malgré existence de conflits fonciers	Très bonnes	1	M	Damé est à 7 km de la frontière avec le Ghana
	AMEAKRO							1	M	
	BRAHIMAKRO							1	M	
	AGNINIKRO							1	M	
	ADAMAKRO							1	M	
	MASSAKRO				Electrification en cours, marché			1	M	
<b>DEPARTEMENT DE KOUN-FAO : 06 VILLAGES</b>										
<b>KOKOMIAN</b>	TAKIKRO	Matérialisée			Electricité, Eau	Excellents	Acceptables	1		Gonokrom (Ghana)
	<b>KOFFIBADOUKRO</b>				Electricité, Eau					La frontière sépare ce village en deux (2)
	WARIKRO		Non matérialisée					Néant		
<b>TIENKOIKRO</b>	M'BEKOUADIOKRO	Terrestre non matérialisée			Electricité	Excellents	Acceptables	1		Yahakrom (Ghana)
	KODJINAN	Terrestre non matérialisée								Gragonda (Ghana)
	ALLIKUASSUE	Terrestre non matérialisée								1
<b>DEPARTEMENT DE TRANSUA : 13 VILLAGES</b>										

TRANSUA	AHUITIESSO	Matérialisée par des plants de tecks			3 écoles primaires, électricité, HVA, pompes villageoises, réseau téléphonie mobile	Très bons	Aucune			
	ASSUETIA-BANON				Ecole primaire, électricité, pompe villageoise					
	ATTOKOM				Ecole primaire, électricité, HVA, réseau téléphonie mobile					
	N'DOTIESSO-SOKOURA				Ecole primaire en matériaux précaires, pompe villageoise					
	TAHAKROM				Ecole primaire, pompe villageoise, réseau téléphonie mobile					
ASSUEFRY	ADIAMARA	Matérialisée par des plants de tecks			Ecole primaire, dispensaire, 2 pompes villageoises, électrification en cours	Très bons	Aucune			
	MANTOUKOUA				Réseau téléphonie mobile, Centre santé non fonctionnel, électricité, pompe villageoise, école primaire			1	M	
	KOUASSI-SERANOU				Ecole primaire, pompe villageoise, électrification en cours					
	N'GAM				Ecole primaire, électricité, pompe villageoise					
	YAKASSE				-----					
	YOMANKRO									
KOUASSIA-NIAGUINI	ESSI-KOUAKOUKRO	Matérialisée par des plants de tecks			Pompe villageoise	Très bons	Aucune			
	BAOULEKOFIKRO				Ecole primaire, électrification en cours, pompe villageoise					
<b>DEPARTEMENT DE BONDOUKOU : 11 VILLAGES ET 06 CAMPEMENTS</b>										
BONDOUKOU	SOKO # Ville Ghanéenne de	Cours d'eau			Dispensaire rural, maternité, HVA, électricité, téléphonie fixe	Fraternels et cordiaux	Aucune	1		- Appelé aussi village des singes, SOKO est une attraction

	SAMPA				et mobile, 4 écoles primaires, 2 écoles et 1 collège de confession islamique, 1 hôtel, 1 camp de douane, marché couvert, hôtel, lieux de culte					touristique -La voie reliant SOKO à Sampa est bitumée du côté ghanéen et non du côté CI. -Poste frontière vétuste et délabré
APPIMANDOU	KREBIO-ADOUMKROM	Matérialisée par des plants de tecks			1 Ecole primaire, 2 pompes villageoises	Fraternels et cordiaux	Aucune			
	KREBIO DOMIAMBRA				1 Ecole primaire de 3 classes, 1 pompe villageoise					
	KREBIO KESSE				1 Ecole primaire, 1 pompe villageoise					
TAGADI	TAGADI	Matérialisée par des plants de tecks et des bornes			1 Dispensaire rural, 1 école primaire, raccordement au réseau électrique en cours	Fraternels et cordiaux	Aucune	1		
	KOHODIO				1 école primaire					
	Campement DAGBOLOKROU				Aucune					
	Campement N'TERESSO									
	Campement DALADOUÔ									
PINDA-BOROKO	DUAKOUAME	Matérialisée par des plants de tecks			1 Ecole primaire de 3 classes, 1 pompe villageoise	Fraternels et cordiaux	Aucune			
	METY				1 Ecole primaire de 3 classes, 1 pompe villageoise					
	DOUMASSY				1 Ecole primaire de 3 classes, 1 pompe villageoise				M	
	Campement SEKRE				Aucune					Conflit foncier avec le village Ghanéen de KROISSY
	Campement									

	MALEMIGNO									
	Campement KOUASSI-N'ZAN									
SOROBANGO	DANGUIRA	Matérialisée par bornes			1 Ecole primaire, 1 pompe villageoise	Fraternels et cordiaux	Aucune			
	SANGUIEBO				1 Ecole primaire, 1 pompe villageoise					
	TAMBI	Matérialisée par tecks et bornes			1 Centre de santé rural, 1 pompe villageoise, 1 groupe scolaire primaire, 1 collège de proximité, électricité					
	ZAGALA				1 Ecole primaire, 1 pompe villageoise, électricité					

**DEPARTEMENT DE BOUNA : 06 VILLAGES**

BOUNA	DJEDO	Fluviale (Volta Noire)			-----	Mitigé avec existence de conflits fonciers	Bonnes		M	
	TANTAMA				-----				M	
	GALSO-BLE				-----				M	
	TAME-KOULDA				-----				M	
	VONKORO				Ecole primaire, dispensaire, 2 pompes villageoises, électricité, 1 poste frontière, 1 bac sur le fleuve			1	M	5 km de terre nomansland
	TCHOMIDOUO				Ecole primaire				M	

**FRONTIERE NORD : CÔTE D'IVOIRE – BURKINA FASO 584 KM**

**DEPARTEMENT DE BOUNA : 13 VILLAGES**

BOUNA	DJEDO	Terrestre non matérialisée				Bons avec existence de conflits fonciers	Excellentes		M	
	TANTAMA									
	KOULDA									
	VARGBO 1				Ecole primaire, dispensaire, pompe villageoise, électricité					
	TCHAPERTEON							1		
	DARITEON				Ecole primaire			1		
	GOUMPAR									

	SEPADOUO									
<b>BOUKO</b>	DABORDOUO	Terrestre non matérialisée			Aucunes	Bons avec existence de conflits fonciers	Excellentes			Les populations fréquentent les infrastructures des voisins faute de ne pas en disposer
	DINABADOUO									
	PETOUNONDOUO									
	TCHOKODOUO 1									
	TCHOKODOUO 2									
<b>DEPARTEMENT DE DOROPO : 40 VILLAGES</b>										
<b>DANO</b>	BALOUMDOUO	Terrestre non matérialisée			Ecole primaire, Pompe villageoise, Centre santé	Bons avec existence de conflits fonciers	Très bonnes			
	BEHINGUINANDOUO									
	BIELBIEDOOUO									
	BOHIDANA									
	DANO									
	LOUKORA									
	N'KANORA									
	OUANANDJIDOOUO									
	OUANTIETIEDOUO									
	LAGBO									
	LAPO									
	POLITCHANA									
	SAGBA									
	SANOU									
	TCHOPANA									
	TIDANDOUO									
	TIMBELA									
TIMIKOUEDOOUO										
WOLIDOUO										
WOUADANADOOUO										
<b>DOROPO</b>	KOGUIENOU	Terrestre non matérialisée		Agriculture, Elevage	Ecole primaire en construction, Marché	Bons avec existence de conflits fonciers	Très bonnes	1		
	KOSSAMIGUE			Agriculture, Elevage	Marché					
	KIAMOUO			Agriculture, Elevage	Marché					
	KOUTIANA			Agriculture, Elevage	Marché					



	KOITON			Agriculture, Elevage	Marché, Ecole					
	BABADJOU			Agriculture, Elevage	Marché					
	YOLONTCHERA			Agriculture, Elevage	Marché, Pompe hydraulique					
	NIAKOURA			Agriculture, Elevage	Marché					
	KOROMBIRA			Agriculture	Pompe hydraulique					
<b>KALAMON</b>	BIEGNON	Terrestre non matérialisée				Bons avec existence de conflits fonciers	Très bonnes			
	KALAMON				Ecole primaire, Pompe villageoise, Centre santé					
	BISSANKOI									
	GOALA									
	DITIATRE									
	FAFOUDOUO									
	GOGOMBRO									
	KAHITEDOULO									
	PONISSEO									
	TIRODOUO									
	TONTOLIDOUO									
<b>DEPARTEMENT DE TEHINI : 27 VILLAGES</b>										
<b>TEHINI</b>	TIAPARGA	Fluviale (les rivières DIDA et BAVE)				Bons avec existence de conflits	Bonnes			-Frontière non matérialisée, donc constamment contestée par le BF
	KOLOGOBO									
	TOGOLOKAYE				Ecole de 3 classes en construction					
<b>GOGO</b>	HEMPAMI	Fluviale (les rivières DIDA et BAVE)				Bons avec existence de conflits	Bonnes			-Tentatives d'annexion de terres cultivables et de campements ivoiriens -L'Etat burkinabè réalise de nombreuses infrastructures dans ces campements
	TOURAME									
	TRIKONGO									
	NEGAN									
	HANDA									
	KIELO-KERENKO									
	TARA									
	KOUISSIERA									
	SOUDANA									
DIFITA										

	GOVITAN				Ecole, Pompe Villageoise				M	-Pratique clandestine de l'orpaillage dont le produit est entièrement vendu au BF.
	KIVE									
	GUILEGNORA									
	LAGBO-TADJOTE									
	KAROHO									
TOUGBO	GBONTCHEDOUGOU	Fluviale (les rivières DIDA et BAVE)			Ecole + pompe villageoise créées par le Burkina Faso	Bons avec existence de conflits	Bonnes			
	DIDASSOKOURA				Pompe villageoise					
	BIDOLOTEDOUO				Pompe villageoise					
	MOUSSOKANTOU				Pompe villageoise					
	KARAMOGODJAN 2									
	KOMPOUNINDOOUO									
	MORO-MORO									
	FARAKORO									
TOUTA										
<b>DEPARTEMENT DE KONG : 03 VILLAGES</b>										
SIKOLO # Gouverneur de Mangodara (BF)	KAFOLO BAC	Fluviale (Fleuve Comoé) et Terrestre non matérialisée			Ecole primaire, Pompe villageoise, Centre santé, HVA, Electricité, Centre de formation de commandos forestiers, Aéroport, Hôtel 3 étoiles, Foyer polyvalent	Cohabitation pacifique	Pas de contact	1	M	2 Km du Burkina Faso
	TCHAMBERIKORO (SAHANDALA)				Ecole primaire, Pompe villageoise, Centre santé, Antenne MTN			M	8 Km du Burkina Faso	
	TINDALA				Ecole primaire, Pompe villageoise, Centre santé			M	20 Km du Burkina Faso	
<b>DEPARTEMENT DE FERKESSEDOUGOU : AUCUN VILLAGE</b>										
FERKESSE-DOUGOU	Forêts classées Nougbo et Warigué	Terrestre non matérialisée			----	Parfaite harmonie, avec existence conflits fonciers	Excellentes		M	Aucuns villages à la frontière. Mais présence de campements dans les forêts classées.
TOGONIERE					-----			M		
<b>DEPARTEMENT DE OUANGOLODOUGOU : 04 VILLAGES</b>										
DIAWALA	NAFOUNGOLO	Fluviale			01 école primaire de 6	Relations				-Faible couverture

KAOUARA	SOMABADA	(fleuve Laléraba)			classes, Electricité, 03 pompes villageoises, 01 Centre santé rural	cordiales et fraternelles				du réseau de téléphonie mobile -Problèmes de sécurité
	LALERABA				01 école primaire de 6 classes, 01 marché hebdomadaire non fonctionnel, 01 pompe villageoise					
	KADARVOGO				01 école primaire de 6 classes, Electricité, 03 pompes villageoises, 01 dispensaire en construction	Relations cordiales et fraternelles		1		-Faible couverture du réseau de téléphonie mobile -Problèmes de sécurité
					01 école primaire de 03 classes, 01 pompe villageoise					

**FRONTIERE NORD : CÔTE D'IVOIRE – MALI 532 KM**

**DEPARTEMENT DE OUANGOLODOUGOU : 03 VILLAGES**

TOUMOUKORO	FATOGOMAKA	Terrestre non matérialisée			01 école primaire de 6 classes, 02 pompes villageoises	Relations cordiales et fraternelles				-Faible couverture du réseau de téléphonie mobile -Problèmes de sécurité
	KAFONGO				01 école primaire de 6 classes, Electricité, 01 pompes villageoises					
	POGO				01 école primaire de 6 classes, Electricité, 01 Château d'eau, 01 Centre santé rural			1		

**DEPARTEMENT DE M'BENGUE : 10 VILLAGES**

KATOGO	KATOGO	Terrestre non matérialisée et Cours d'eau saisonnier	35	Commerce Elevage Agriculture	Ecole primaire, collège moderne, pompe villageoise, CSU, HVA en cours, réseau téléphonie mobile	Bon voisinage Existence nombreux conflits fonciers	Bonnes	1	M	Lougouani 7km
	KANTARA				Ecole primaire, pompe villageoise			1	M	Siganikaha 7km
	KAFONON				Pompe villageoise				M	Lougouani 5km
	SEGUEBE				Ecole primaire, logement				M	Pitiangoma 8km

					maître, pompe villageoise, logement vétérinaire					
	KANIENE				Ecole primaire, pompe villageoise				M	Pitiangoma 8km
<b>BOUGOU</b>	BOUGOU	Terrestre non matérialisée et Cours d'eau saisonnier	55	Commerce Elevage Agriculture	Ecoles primaires, collège moderne, CSU, marché, HVA en cours	Bon voisinage Existence nombreux conflits fonciers	Bonnes		M	
	MIBRIGUE				Ecoles primaires, CSR, HVA en cours				M	
	LOULO				Ecoles primaires, CSR en cours				M	N'golodougou 6km Karagban 8km Kalê 15km
	N'GANDANA				Ecoles primaires, camp douanes, HVA			1	M	Déléou 5km Dovon 8km
	TEHEKAHA				Pompe villageoise				M	Kafigué 7km Délo 6km

**DEPARTEMENT DE TENGRELA : 20 VILLAGES**

<b>TENGRELA</b>	NIGOUNI	Borne géodésique	104 Y compris Papara	Commerce Transhumance Transport	Ecole primaire + cantine, poste de douanes en réhabilitation, adduction eau potable, électricité, réseau téléphonie mobile, voie internationale bitumée	Bons	Excellentes	1	M	
	M'BASSO	Fluviale			Ecole primaire				M	Fleuve Bagoué
	DIAMANKANI	Terrestre non matérialisée			Ecole primaire, logement maître, cantine scolaire, centre de santé, électricité				M	
	FENI	Fluviale			Ecole primaire, logement maître, cantine scolaire				M	
	MISSASSO	Terrestre non matérialisée			Aucune				M	
	TIENDEIME				Ecole primaire, logement maître, électricité				M	
	KOFONZA				Ecole primaire, logement maître				M	
	ZANASSO				Ecole primaire, logement maître, dispensaire				M	
<b>DEBETE</b>	DEBETE	Fluviale	50	Commerce	Château d'eau, électricité,	Bons	Franche		M	

				Transhumance Transport	école primaire, réseau téléphonie mobile et fixe, centre de santé, foyer de jeunes	Avec existence conflits fonciers	collabora- tion			
	BENIASSO				Pompe villageoise, école primaire				M	
	NIARANGBA	Fluviale et Terrestre non matérialisée			Electricité, école primaire, réseau téléphonie mobile, pompe villageoise				M	
	SIRAKORO				Pompe villageoise				M	
	KOUROUKORO	Fluviale			Pompe villageoise, école primaire				M	
<b>KANAKONO</b>	KANANKONO	Fluviale	48	Commerce Transhumance Transport	Château d'eau, électricité, 2 écoles primaires, 2 groupes scolaires, école maternelle, collège moderne, 3 stations- services, dépôt pharmacie, réseau téléphonie mobile, CSU	Bons	Excellentes		M	
	SISSENGUE				Electricité par groupe électrogène, château d'eau, école primaire				M	
	ZANIKAHA				Ecole primaire, pompe villageoise				M	
<b>PAPARA</b>	PAPARA	Fluviale		Commerce Transhumance Transport	CSU, école primaire, château d'eau, électricité par groupe électrogène	Bons	Excellentes		M	
	ZIEKOUNDOUGOU		Pompe villageoise					M		
	DOUBASSO		Ecole primaire, pompe villageoise					M		
	KOULOUSSON		Ecole primaire, CSU, pompe villageoise					M		
<b>DEPARTEMENT DE KANIASSO : 07 VILLAGES</b>										
<b>GOULIA # Manankoro</b>	TOUROUDIO 509 hbts	Fluviale	11	Agriculture Elevage	Ecole primaire, école maternelle	Mauvais avec fréquents conflits	Mauvaises mais des contacts		1	Sirakoro et Ogona (Mali)
	TAHARA 2071 hbts	Terrestre	10		Ecole primaire, dispensaire				1	Kona (mali)

<b>(Mali)</b>		non matérialisée			rural, électricité	fonciers	existent			
	KOUROULINGUE 1106 hbts	Fluviale	30		Ecole primaire, électricité				1	
<b>MAHANDIANA-SOKOURANI</b>	ZAMBLA 848 hbts	Fluviale	500 m	Transport Agriculture Elevage Commerce	Ecole primaire, case de santé	Bons avec fréquents conflits fonciers	Contacts permanents		0	<b>Les populations ivoiriennes subissent le dictat et l'injustice de certaines autorités maliennes dans le cadre de fausses procédures en matière de contentieux entre populations des 2 pays</b>
	GOUEYA 6141 hbts	Terrestre non matérialisée et Fluviale	12		2 écoles primaires, dispensaire rural, marché, HVA, 3 stations-services			1	M	
	OUELLI 4911 hbts	Fluviale	15		2 écoles primaires, dispensaire rural				3	
	GOUENGUENI 925 hbts		3		Ecole de 3 classes				M	

**DEPARTEMENT DE MINIGNAN : 11 VILLAGES**

<b>MINIGNAN</b>	TIEMBA	Terrestre non matérialisée	10	Agriculture	Ecole primaire, pompe villageoise, électricité	Assez bons avec existence conflits fonciers, agriculteurs/éleveurs	Des contacts existent	1	3	<b>Fait également frontière avec la Guinée</b>
	DJORONZO-SOMOTOU				Ecole primaire, pompe villageoise					
<b>SOKORO # Manankoro et Filamana (Mali) et Saladou (Guinée)</b>	SOKORO	Terrestre non matérialisée et rivière Gbôlonzon	30	Agriculture	Ecole primaire, CSU, pompe villageoise, électricité, marché	Assez bons avec existence conflits fonciers	Des contacts existent	1	3	Rivière à 2km de Sokoro
	MADINA		12	Agriculture Elevage	Ecole primaire, pompe villageoise, électricité				1	
<b>TIENKO</b>	DIOLOLA	Fluviale (cours d'eau Déguini)	11	Agriculture Elevage	Ecole primaire, pompe villageoise	Assez bons avec existence conflits fonciers et agriculteurs/éleveurs	Des contacts existent		1	
	KONGOHILA	Terrestre non matérialisée	24		Ecole primaire, pompe villageoise				1	
<b>KIMBIRILA-NORD # Manankoro et Filamana (Mali)</b>	TIEFINZO	Fluviale (pont)	14	Agriculture Elevage	Ecole primaire, pompe villageoise, électricité	Conflits agriculteurs/éleveurs	Bonnes	1	2	
	KIMBIRILA-NORD	Fluviale (rivière)		Commerce Elevage	Ecole primaire, CSU, pompe villageoise,				1	1

		Dégou)			électricité, marché					
	NAGUINA	Terrestre non matérialisée		Transport Agriculture	Ecole primaire, pompe villageoise, électricité					
	LELEH	Terrestre non matérialisée et Fluviale	16	Agriculture Elevage	Ecole primaire, pompe villageoise, électricité				3	
	SANZANOU	Fluviale	11		Ecole primaire, pompe villageoise				1	

### FRONTIERE NORD-OUEST : CÔTE D'IVOIRE – GUINEE 610 KM

#### DEPARTEMENT DE MINIGNAN : 04 VILLAGES

<b>MINIGNAN</b>	DJORONZO-SOMOTOU	Terrestre non matérialisée	10	Agriculture	Ecole primaire, pompe villageoise	Assez bons avec existence conflits fonciers	Des contacts existent	1	3	<b>Fait également frontière avec le Mali</b>
	FANHALA	Fluviale (fleuve KOUROUKELE)	75	Elevage	Ecole primaire, électricité, pompe villageoise			1	2	
	TIENNY				Ecole primaire, pompe villageoise					
	SAMBADOUGOU				Ecole primaire, pompe villageoise					

#### DEPARTEMENT DE GBELEBAN : 06 VILLAGES

<b>GBELEBAN</b>	GBELEBAN	Terrestre non matérialisée et Fluviale			L'essentiel des infrastructures existent	Problèmes de transhumance	Bon voisinage	1		<b>100 m de la Guinée</b>
	GBANHALA	Fluviale			Electricité, pompe villageoise, école primaire, réseau téléphonie mobile, eau courante					<b>4 km de la Guinée</b>
<b>SAMANGO</b>	BLAMADOUGOU	Terrestre non matérialisée			Ecole primaire, électricité, réseau téléphonie mobile, HVA	Problèmes de transhumance	Bon voisinage			<b>25 km de la Guinée</b>
	LOSSOGO	Fluviale			Ecole primaire, électricité, réseau téléphonie mobile,					<b>40 km du Mali</b>

					HVA					
<b>SEYDOUGOU</b>	BALALA	Terrestre non matérialisée et Fluviale			Ecole primaire, électricité, réseau téléphonie mobile, pompe villageoise	Problèmes de transhumance	Bon voisinage			8 km de la Guinée
	GBESSO	Terrestre non matérialisée			Ecole primaire, électricité, réseau téléphonie mobile, pompe villageoise					6 km de la Guinée

**DEPARTEMENT D'ODIENNE : 04 VILLAGES ET 02 CAMPEMENTS**

<b>BOUGOUSSO</b> # Komandougou en Guinée	BENGO	Terrestre non matérialisée			Ecole primaire en matériaux précaires, pompe villageoise	Conflits fonciers	Bonnes			- Famorondougou - Fassienso	
	DIAFAHANA	Terrestre non matérialisée			Ecole primaire en matériaux précaires, pompe villageoise, électricité				1		- Vassiédougou
	KESSEDOUGOU	Fluviale			Ecole primaire, pompe villageoise, électricité						- Togobala - Korongoronna
	FOULA	Terrestre non matérialisée			Château d'eau, dispensaire rural, 2 écoles primaires, 1 école maternelle, électricité	Liens fraternels					- Kembadougou
	Campement MATIEDOUGOU	Terrestre non matérialisée			-----						- Fassiéso
	Campement DJASSEA	Fluviale			-----						- Vassiadougou - Korongoronna - Saran

**DEPARTEMENT DE KORO : 18 VILLAGES**

<b>BOOKO</b> # Gbêssoba (Guinée)	BANADOUGOU	Cours d'eau et Terrestre non matérialisée				Bonnes, mais existence de conflits fonciers	Instauration mécanismes de communication et partage d'informa-	1		
	BOGODOUGOU				Pompe villageoise					
	LAHOMODOUGOU				Pompe villageoise, Ecole primaire					
	MASSALA-BARALA				Pompe villageoise, Ecole primaire, Marché				1	
	DOUAGBESSO				Pompe villageoise					
	KONSASSO-				Pompe villageoise					



	MASSALA						tion entre autorités administratives, militaires et coutumières.			
	SOMANA				Pompe villageoise, Ecole primaire					
	TIANA				Pompe villageoise					
	OUAYERE				Pompe villageoise					
<b>MAHAN-DOUGOU # Koumandougou (Guinée)</b>	KONINGOUELO 1	Terrestre non matérialisée			Pompe villageoise, Ecole primaire	Rapports cordiaux mais existence de conflits agropastoraux et fonciers	Excellentes		M	
	KONINGOUELO 2	Terrestre non matérialisée			Pompe villageoise				M	
	MAHANDOUGOU	Terrestre non matérialisée			2 Pompes villageoises, Ecole primaire, Marché, Maternité			1	M	
	NIENDOUGOU	Terrestre non matérialisée			Pompe villageoise				M	
<b>NIOKOSSO</b>	MASSABOUEDOUGOU 266 hbts	Terrestre non matérialisée et cours d'eau			Ecole primaire, Pompe villageoise	Bons, mais existence de conflits fonciers	Cordiales et contacts entre autorités.	1		
	BARAZAN 540 hbts				Ecole primaire, Pompe villageoise, Electrification en cours			1		
	TOURESSO 104 hbts				-----					
	DESSENE 736 hbts				Ecole primaire, 2 Pompes villageoises, Magasin CIDT, Electrification en cours					
	NIOKOSSO 2 042 hbts				Ecole primaire, 3 pompes villageoises, Magasin CIDT, -Electrification en cours			1		
<b>DEPARTEMENT DE OUANINOU : 14 VILLAGES</b>										
<b>OUANINOU</b>	BASSAM	Terrestre non matérialisée			-----	Bons	Bonnes			
	BOUNDA	Terrestre non			Ecole primaire					

		matérialisée								
	GUE	Terrestre non matérialisée			Ecole primaire communautaire	Fréquents conflits agriculteurs/éleveurs				
	OHIDOUYOU	Terrestre non matérialisée			Ecole primaire	Bons		1		
<b>KOONAN</b>	GONDODOYOU	Terrestre non matérialisée			Ecole primaire	Fréquents conflits agriculteurs/éleveurs	Bonnes	1		
	NIANLE	Terrestre non matérialisée			Ecole primaire communautaire					
	KPOHO 2	Terrestre non matérialisée			Ecole primaire					
	ZABANAGORO	Terrestre non matérialisée			Ecole primaire, Centre santé en construction, Electricité non connecté au réseau	Bons				
	SEFESSO	Terrestre non matérialisée			Ecole primaire					
	SEKODOYOU	Terrestre non matérialisée			Ecole primaire					
	MISSADOYOU	Terrestre non matérialisée			Ecole primaire					
	MASSEDOYOU	Terrestre non matérialisée			Ecole primaire					
<b>SABODOYOU</b>	SOGBESSEDOYOU	Terrestre non matérialisée			Ecole primaire communautaire	Bons	Bonnes	1		

	ZODOUFOUMA	Terrestre non matérialisée			Ecole primaire					
<b>DEPARTEMENT DE SIPILOU : 02 VILLAGES ET 01 CAMPEMENT</b>										
SIPILOU	SIPILOU	Fluviale	9		Adduction eau, Electricité, Centre santé, Lycée, 3 écoles primaires, 1 collège privé, 1 école primaire privée	Relations conviviales	Bonnes avec échanges téléphoniques et visites réciproques	1		
	GLANLE				Electricité, Dispensaire, Pompe villageoise, Ecole				M	
	Campement KPEABA	Terrestre non matérialisée	25		Ecole communautaire					Les Guinéens revendiquent ce campement. (Implantation drapeau guinéen depuis 2013)
<b>DEPARTEMENT DE DANANE : 04 VILLAGES</b>										
GBON-HOUYE	YEALEU					Bons	Aucune			Fait aussi frontière avec le Liberia
KOUAN-HOULE # N'zoo (Guinée)	GBAPLEU	Fluviale			Ecole primaire, Dispensaire	Problèmes fonciers	Contacts réguliers	1		-Contestation guinéenne de la frontière -incursions régulières militaires guinéens
DALEU	GOUEPOUTA	Terrestre non matérialisée			Electrification en cours	Excellents	Rixes entres autorités sécuritaires guinéenne et populations			-Enlèvement de 6 personnes dans le campement de DREUPIEU par des soldats guinéens dans la nuit du 25 au 26 avril 2018 -le drapeau ivoirien de l'école primaire emporté au motif que le campement serait sur le

	YANGUILEU						Excellentes				territoire guinéen.
<b>FRONTIERE SUD-OUEST : CÔTE D'IVOIRE – LIBERIA 715 KM</b>											
<b>DEPARTEMENT DE DANANE : 18 VILLAGES</b>											
<b>DANANE # Logouato (Liberia)</b>											
	GBEUNTA	Fluviale			Dispensaire, Electricité, Pompe villageoise, Marché couvert	Excellents	Bon voisinage avec contacts permanents	1			
<b>GBON-HOUYE</b>	HAPLEU	Terrestre non matérialisée			-----	Bon voisinage avec existence de litiges fonciers	Bonnes				
	TOUOPLEU	Terrestre non matérialisée			-----	Bon voisinage	Contacts irréguliers				
	DEHE	Terrestre non matérialisée			-----						
	GLAN-HOUYE	Terrestre non matérialisée			Ecole, Dispensaire, Marché couvert						
	DOUALEU	Terrestre non matérialisée			Ecole (matériaux précaires)						
	KANTA-YOLE	Terrestre non matérialisée			Ecole						
	BIEUPLEU	Terrestre non matérialisée			Groupe scolaire, Electrification en cours						
	GBÊTA	Terrestre non matérialisée			Ecole, Dispensaire, Marché couvert, Electrification en cours						
	GNINGLIPLEU	Terrestre			-----						

		non matérialisée								
	GUIAN-HOUYE	Terrestre non matérialisée			Ecole, Dispensaire, Electricité, Lotissement en cours		Aucune			
	DANKOUAMPLEU	Terrestre non matérialisée			Ecole, Electrification en cours					
	GBANTOPLEU	Terrestre non matérialisée			Ecole, Electrification en cours					
	DANIPLEU	Terrestre non matérialisée			Ecole, Electrification en cours, Marché couvert					
	YEALEU	Terrestre non matérialisée			Ecole, Réserve naturelle du Mont Nimba					Fait également frontière avec la Guinée
SEILEU	FIEUPLEU	Terrestre non matérialisée			1 groupe scolaire	Excellents	Aucune			
	GUEUDOLOUPLEU	Terrestre non matérialisée			-----					
	ZANGBATOUO	Terrestre non matérialisée			-----					
<b>DEPARTEMENT DE ZOUAN-HOUNIEN : 30 VILLAGES</b>										
ZOUAN-HOUNIEN	DEINNEU	Fluviale (fleuve NUON)			Pompe villageoise, Ecole, Electricité, Centre de santé	Rapports apaisés	Bonnes			
	DOUOLEU				-----					
	KOUAGUIEPU				Pompe villageoise, Ecole, Electricité					
	GNONLO-PEUSSOTOUO				-----					
	NATTA-DOSSOPLEU				Pompe villageoise, Ecole					
	BANYOUPLEU				-----					

	KPANTOUO PLEU				Pompe villageoise, Ecole, Electricité, Centre de santé					
	BLONTOUO				-----					
<b>BANNEU</b>	GBOUAGLEU	Fluviale			Ecole	Rapports apaisés	Bonnes			
	GUINGLEU				Ecole					
	BIANHITOUO 1				Pompe villageoise, Ecole					
	MOUANTOUO 1				Pompe villageoise, Ecole					
	TROGLEU 1				Pompe villageoise, Ecole					
	ZONGOPLEU				Ecole					
<b>GOULALEU</b>	FOUATOUO	Fluviale			Ecole	Rapports apaisés	Bonnes			
	GUEIDE PLEU				-----					
	GOUANTOUO				Pompe villageoise, Ecole, Electricité					
	GANLEU				Pompe villageoise, Ecole					
	FEAPLEU				----					
	SOUAPLEU 1				Ecole					
	YOMIPLEU				Pompe villageoise, Ecole					
<b>BIN-HOUYE</b>	BAYOUO PLEU	Fluviale			----	Rapports apaisés	Bonnes			
	YAGOTOUO				Ecole					
	YAGLOGLEU				Ecole					
	MEDI PLEU				Electricité, Ecole					
	ZOLEU				-----					
	DOHOUBA				Pompe villageoise, Ecole, Electricité, Centre de santé, Route				1	
	BATOUAPLEU				Electricité, Pompe villageoise, Ecole, Centre de santé					
	KATOOUO				Electricité, -Ecole					
	GAN-HOUYE				Electricité, Ecole					
<b>DEPARTEMENT DE TOULEPLEU : 25 VILLAGES</b>										
<b>TIOBLY</b> 12 km de Toulépleu	PEHEKAN VILLAGE	Terrestre non matérialisée	3	Agriculture	Ecole, Electricité, Eau	Fraternels	Aucunes			19 km de Toulépleu
	PEHEKAN BARRAGE	Terrestre non	100 m		Electricité, Eau			1		

		matérialisée								
	DOUEGUIBLI	Terrestre non matérialisée	3		Eau					
	KLOBLI	Fluviale	4		Ecole, Electricité, Eau					
	OULOTTO-ZREBLI	Fluviale	100 m		Eau					
	BAZOBLI	Terrestre	25		Ecole, Eau					
	GUEYEDE	Fluviale	2		Ecole, Eau					
	BAWOMBLI	Fluviale	100 m		Ecole					
<b>NEZOBLY</b> 7,5 km de Toulépleu	KLAON	Fluviale	250 m 500 m 3 km	Agriculture	Ecole, Eau	Fraternels	Aucunes		M	
	KPABLI	Fluviale	50 m		Ecole, Eau					
	KAHIBLI	Fluviale	50 m		Eau					
	TIABOLEBLY	Fluviale	50 m		Ecole, Eau					
	TOYEBLI	Fluviale	500 m		Ecole, Eau					
	ZAÏGOPLEU	Fluviale	200 m		Eau					
<b>TOULEPLEU</b>	GREPLEU	Fluviale	200 m	Agriculture	Ecole, Eau	Fraternels	Aucunes		M	
	ZOUEBLY	Fluviale	3 km et 100 m		Eau					
	KOUARO	Fluviale	100 m		Ecole, Eau					
<b>BAKOUBLY</b> 14 km de Toulépleu	PANHOBLY	Terrestre non matérialisée	100 m	Agriculture	Néant	Fraternels	Aucunes			
	SEIBLY	Terrestre non matérialisée	1		Ecole, Eau					
<b>MEO</b> 19 km de Toulépleu	DIAHI	Fluviale	500 m	Agriculture	Ecole, Eau	Fraternels	Aucunes			
	DRISSABLY	Fluviale	200 m		-----					
	BOHOBLY	Fluviale	2		Ecole, Eau					
	GUIROBLY	Fluviale	2		Eau					
	SAHOUBLY	Fluviale	500 m		Ecole, Eau					
	PAHOUBLI	Fluviale	7		Ecole, Eau					
<b>DEPARTEMENT DE BLOLEQUIN : 04 VILLAGES</b>										
<b>BLOLEQUIN</b>	ZOU-YAHI	Terrestre		Commerce et	Electrification en cours,				M	

	ZILEBLY	non matérialisée et fluviale		pêche	Ecole primaire Electrification en cours, Ecole primaire, Marché hebdomadaire				M	Zebetown (Liberia)
	OULAÏTAÏBLY	Terrestre non matérialisée			Electrification en cours Marché hebdomadaire				M	
	DEDJEAN	Terrestre non matérialisée							M	
<b>ZEAGLO</b>	Forêt classée du Goin Débé	Terrestre non matérialisée		-----	-----	-----	Aucunes			Aucun village à la frontière, mais présence de nombreux campements dans la forêt classée
<b>DEPARTEMENT DE GUIGLO : AUCUN VILLAGE</b>										
<b>GUIGLO</b>	Forêt classée du Goin Débé	Terrestre non matérialisée		-----	-----	-----	Aucunes		M	Aucun village à la frontière, mais présence de nombreux campements dans la forêt classée
<b>DEPARTEMENT DE TAÏ : 04 VILLAGES</b>										
<b>TAÏ</b>	DAOBYL	Fluviale (Cavally) et Terrestre (forêt classée Cavally)			Ecole primaire	Bons	Bonnes	1		
	PONAN				Ecole primaire, Case de santé					
	SIERO-OULA									
	ZIRIGLO									
<b>DEPARTEMENT DE TABOU : 22 VILLAGES</b>										
<b>TABOU</b>	BLIERON	Fluviale (fleuve Cavally)			Ecole	Familiaux	Coopération ponctuée de rencontres périodiques	1		
	PROLLO				Ecole, Marché, Case de santé, Poste frontalier					
	PATA-IDE				Ecole, Centre de santé					
	YEOULI				Ecole					
	NERO VILLAGE				Ecole en matériaux précaires					



	RANOUIKE				Ecole, Case de santé, Pylône					
<b>OLODIO</b>	TATE 1	Fluviale (fleuve Cavally)				Familiaux et culturels	Rencontres périodiques			
	IRATO								M	
	TANOUPLOU				Réseaux téléphoniques MOOV et MTN					
	TOUPA				Ecole de 2 classes en matériaux précaires avec 1 instituteur					
<b>GRABO</b>	WOTE	Fluviale (fleuve Cavally)			-----	Fraternels	Rencontres périodiques			
	OUESSETO				-----					
	GUIKLA				-----					
	TIBOTO				-----					
	DJIMANE				-----					
	SOKLODOGBA S/P				-----					
	SOTO				-----					
	FETE				Ecole					
	SIOULO Commune				Ecole					
<b>DJOUROUTOU</b>	BEREBLO	Fluviale (fleuve Cavally)			Ecole primaire 3 classes, Pompe villageoise, Electrification en cours	Familiaux	Cordiales			M
	GBELETTO				Ecole, Pompe villageoise					
	NIGRE				Ecole primaire 6 classes, Pompe villageoise, Electrification en cours					